




"СОГЛАСОВАНО"

Начальник департамента  
образования КСПК  
администрации г. Иркутска  
А.К. Костин  
"31" 10 2019 г.



"УТВЕРЖДАЮ"

Заведующий МБДОУ  
г. Иркутска детского сада № 40  
И.Н. Чупрова  
10 2019г.



# ПАСПОРТ

## дорожной безопасности

"СОГЛАСОВАНО"  
Начальник ОГИБДД МУ МВД  
России «Иркутское»  
подполковник полиции  
И.Я. Подвойный  
"29" 10 2019г.



муниципального бюджетного  
дошкольного образовательного учреждения  
города Иркутска детского сада № 40



г. Иркутск, 2019

## Общие сведения

Муниципальное бюджетное дошкольное образовательное учреждение  
города Иркутска детский сад № 40

(Полное наименование образовательной организации)

Тип образовательной организации: дошкольное образовательное  
учреждение.

Юридический адрес: 664009, г. Иркутск, ул. Оммулевского, д. 6

Фактический адрес: 664009, г. Иркутск, ул. Оммулевского, д. 6

Руководители образовательной организации:

Заведующий Чупрова И.Н. 8(3952) 54-74-84

(фамилия, имя, отчество)

(телефон)

Ответственные работники  
муниципального органа  
образования

главный специалист по  
мобилизационной подготовке  
и гражданской обороне  
департамента образования  
комитета по социальной политике  
и культуре администрации  
г. Иркутска

Трофименко А.А.

(должность)

(фамилия, имя, отчество)

8(3952) 52-01-77

(телефон)

Ответственные от  
Госавтоинспекции

Старший инспектор по пропаганде  
ОГИБДД МУ МВД России  
"Иркутское" старший лейтенант  
полиции

Казанцева Н.С.

(должность)

(фамилия, имя, отчество)

8 (3952) 21-75-73, 89041328057

(телефон)

Ответственные работники  
за мероприятия по профилактике  
детского травматизма

заместитель заведующего

Ратушная К.С.

(должность)

(фамилия, имя, отчество)

54-74-84

(телефон)

Руководитель или ответственный  
работник дорожно-эксплуатационной  
организации, осуществляющей  
содержание улично-дорожной  
сети (УДС)\*

\_\_\_\_\_ (фамилия, имя, отчество)

\_\_\_\_\_ (телефон)

Руководитель или ответственный  
работник дорожно-эксплуатационной  
организации, осуществляющей  
содержание технических средств  
организации дорожного  
движения (ТСОДД)\*

\_\_\_\_\_ (фамилия, имя, отчество)

\_\_\_\_\_ (телефон)

Количество обучающихся (учащихся, воспитанников) 353 человека

Наличие уголка по БДД имеется (в группах)  
(если имеется, указать место расположения)

Наличие класса по БДД -  
(если имеется, указать место расположения)

Наличие автогородка (площадки) по БДД -

Наличие автобуса в образовательной организации -  
(при наличии автобуса)

Владелец автобуса -  
(ОО, муниципальное образование и др.)

Время занятий в образовательной организации:

1-ая смена: 9 час. 00 мин. – 10 час. 45 мин. (период)

2-ая смена: 15 час. 30 мин. – 16 час. 00 мин. (период)

внеклассные занятия:     час.     мин. –     час.     мин. (период)

#### Телефоны оперативных служб:

ГУМВД России по Иркутской области тел. дежурной части 21-65-11

МУМВД России «Иркутское» тел. 21-68-05, 02

ОГИБДД МУ МВД России «Иркутское» тел. 21-75-03

ОБДПС ГИБДД МУ МВД России «Иркутское» тел. 21-76-01

Скорая медицинская помощь тел. 03

Пожарная служба тел. 01

Газовая служба тел. 04

Администрация г. Иркутска. Диспетчерская тел. 520-112, 506-420

\* Дорожно-эксплуатационные организации, осуществляющие содержание УДС и ТСОДД, несут ответственность в соответствии с законодательством Российской Федерации (Федеральный закон «О безопасности дорожного движения» от 10 декабря 1995 г. № 196-ФЗ, Кодекс Российской Федерации об административных правонарушениях, Гражданский кодекс Российской Федерации)

## Содержание

I. План - схемы образовательной организации (сокращение – ОО).

1. Район расположения образовательной организации, пути движения транспортных средств и детей (обучающихся).

2. Организация дорожного движения в непосредственной близости от образовательной организации с размещением соответствующих транспортных средств организации дорожного движения, маршруты движения детей и расположение парковочных мест.

3. Маршруты движения организованных групп детей от образовательной организации к другой образовательной организации.

4. Пути движения транспортных средств к местам разгрузки/погрузки и рекомендуемые безопасные пути передвижения детей по территории образовательной организации.

## **Рекомендации к составлению план - схемы района расположения образовательной организации**

1. Район расположения образовательной организации определяется группой жилых домов, зданий и улично-дорожной сетью с учетом остановок общественного транспорта, центром которого является непосредственно образовательная организация;

2. Территория, указанная на схеме, включает:

- МБДОУ г. Иркутска детский сад № 40;

- МОУ СОШ г. Иркутска школа № 21; *(для экскурсий)*

- жилые дома, в которых проживает большая часть детей данной образовательной организации;

- автомобильные дороги и тротуары.

3. На схеме обозначены:

- расположение жилых домов, зданий и сооружений;

- сеть автомобильных дорог;

- пути движения транспортных средств;

- пути движения детей в/из образовательную организацию;

- опасные участки (места несанкционированных переходов на подходах к образовательной организации, места имевших место случаев дорожно-транспортных происшествий с участием детей-пешеходов и детей-велосипедистов);

- уличные (наземные – регулируемые / нерегулируемые) пешеходные переходы;

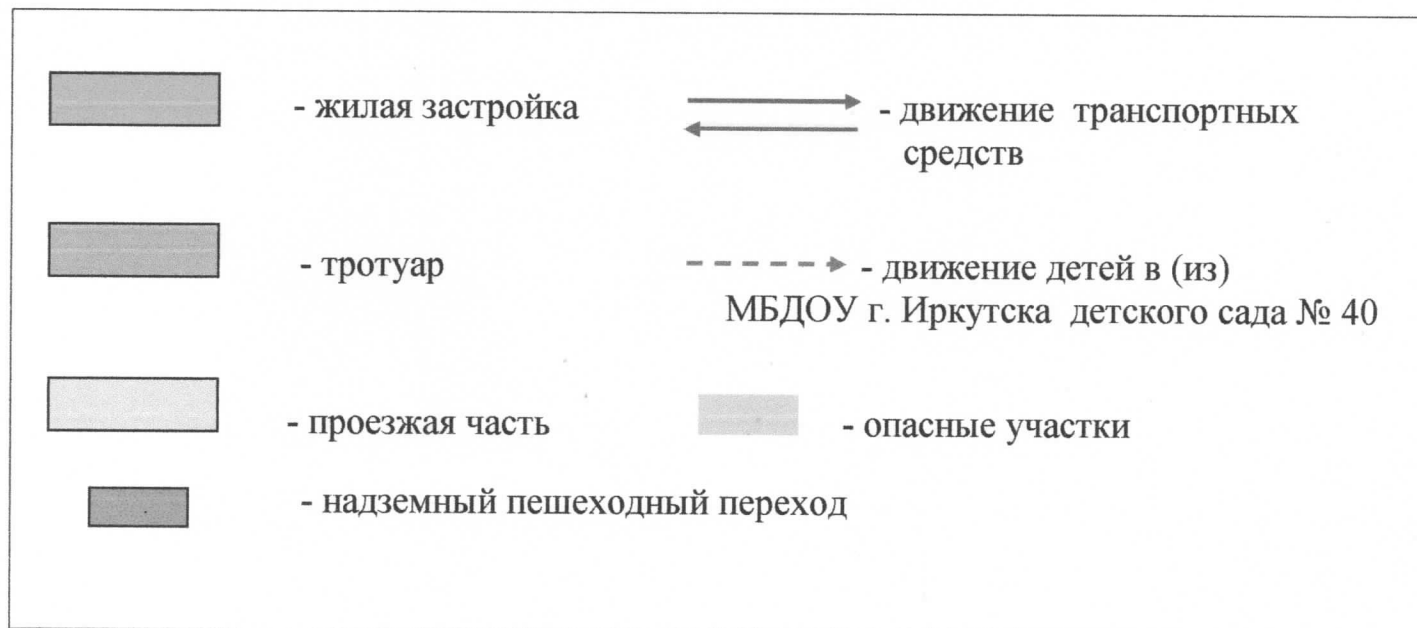
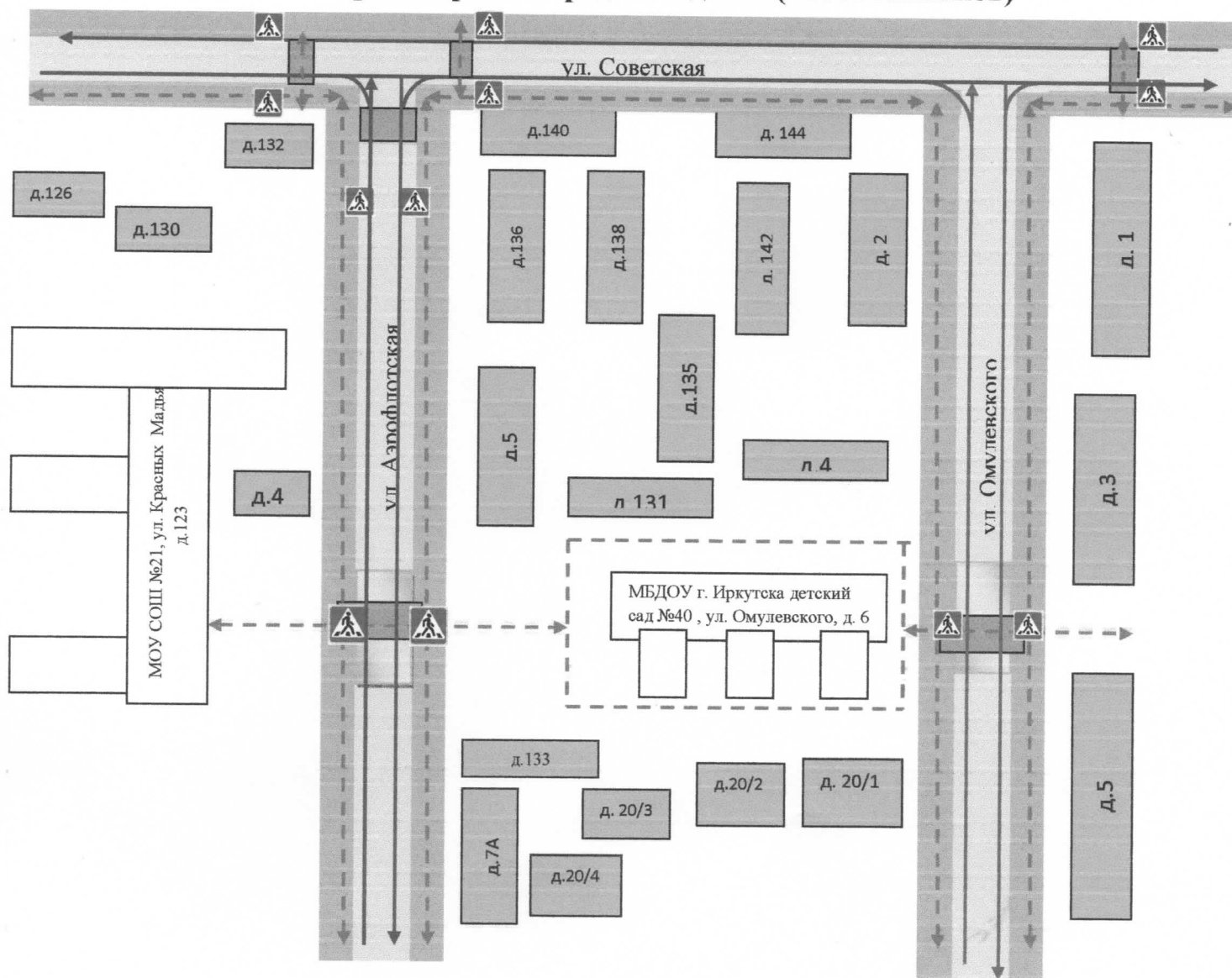
- названия улиц и нумерация домов.

Схема необходима для общего представления о районе расположения образовательной организации. На схеме обозначены наиболее частые пути движения детей и родителей от дома (от отдаленных остановок маршрутных транспортных средств) к образовательной организации и обратно.

При исследовании маршрутов движения воспитанников необходимо уделить особое внимание опасным зонам, где дети пересекают проезжие части дорог не по пешеходному переходу.

# 1. План-схемы образовательной организации

## 1. Район расположения образовательной организации, пути движения транспортных средств и детей (воспитанников)



**Рекомендации к составлению схемы организации дорожного движения в  
непосредственной близости  
от МБДОУ г. Иркутска детского сада № 40**

1. Схема организации дорожного движения ограничена автомобильными дорогами, находящимися в непосредственной близости от образовательной организации.

2. На схеме обозначаются:

- здание МБДОУ г. Иркутска детского сада № 40 с указанием территории, принадлежащей непосредственно ДОО (территория огорожена забором);

- автомобильные дороги и тротуары;

- уличные (наземные – регулируемые/нерегулируемые) пешеходные переходы на подходах к ДОО;

- дислокация существующих дорожных знаков и дорожной разметки;

- другие технические средства организации дорожного движения;


- направление движения транспортных средств по проезжей части;

- направление безопасного маршрута движения детей.

3. На схеме указано расположение остановок маршрутных транспортных средств и безопасные маршруты движения детей и родителей от остановочного пункта к ДОО и обратно;

4. На схеме указано расположение парковочных мест и безопасные маршруты движения детей и родителей от парковочных мест к ДОО и обратно.

**2. Схема организации дорожного движения в непосредственной близости от МБДОУ г. Иркутска детского сада № 40 с размещением соответствующих технических средств организации дорожного движения, маршрутов движения детей и расположения парковочных мест**



----- - ограждение образовательной организации и стоянки транспортных средств

----- - пешеходное ограждение

● - искусственное освещение

—————> - направление движения транспортного потока

- - - - -> - направление движений детей и родителей от остановок маршрутных транспортных средств

- - - - -> - направление движений детей и родителей от остановок частных транспортных средств

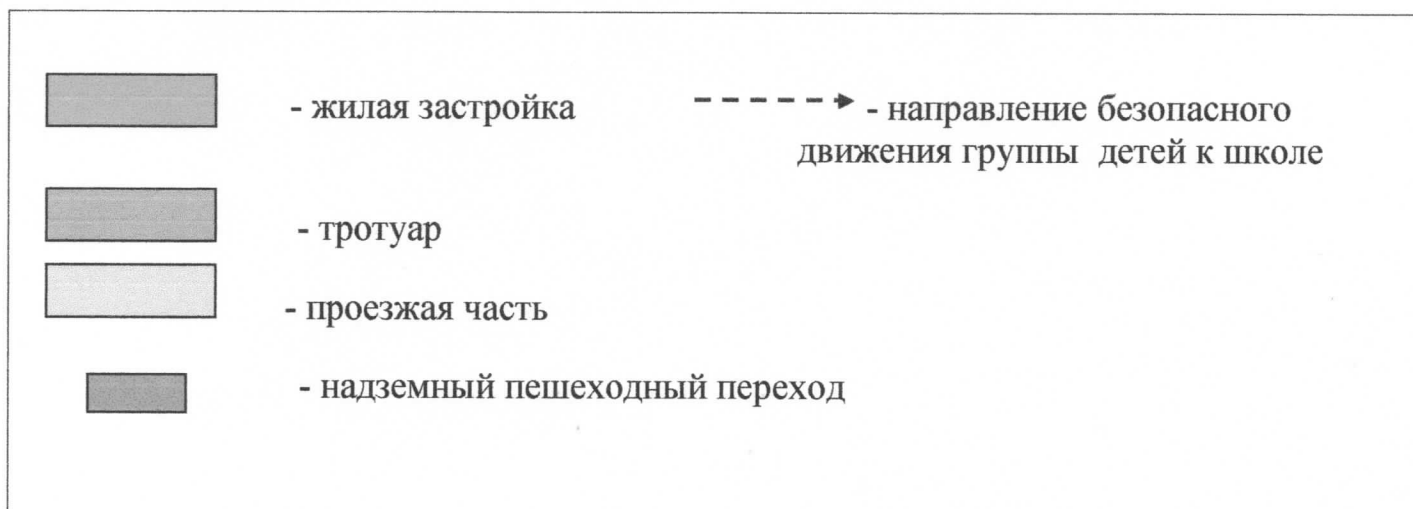
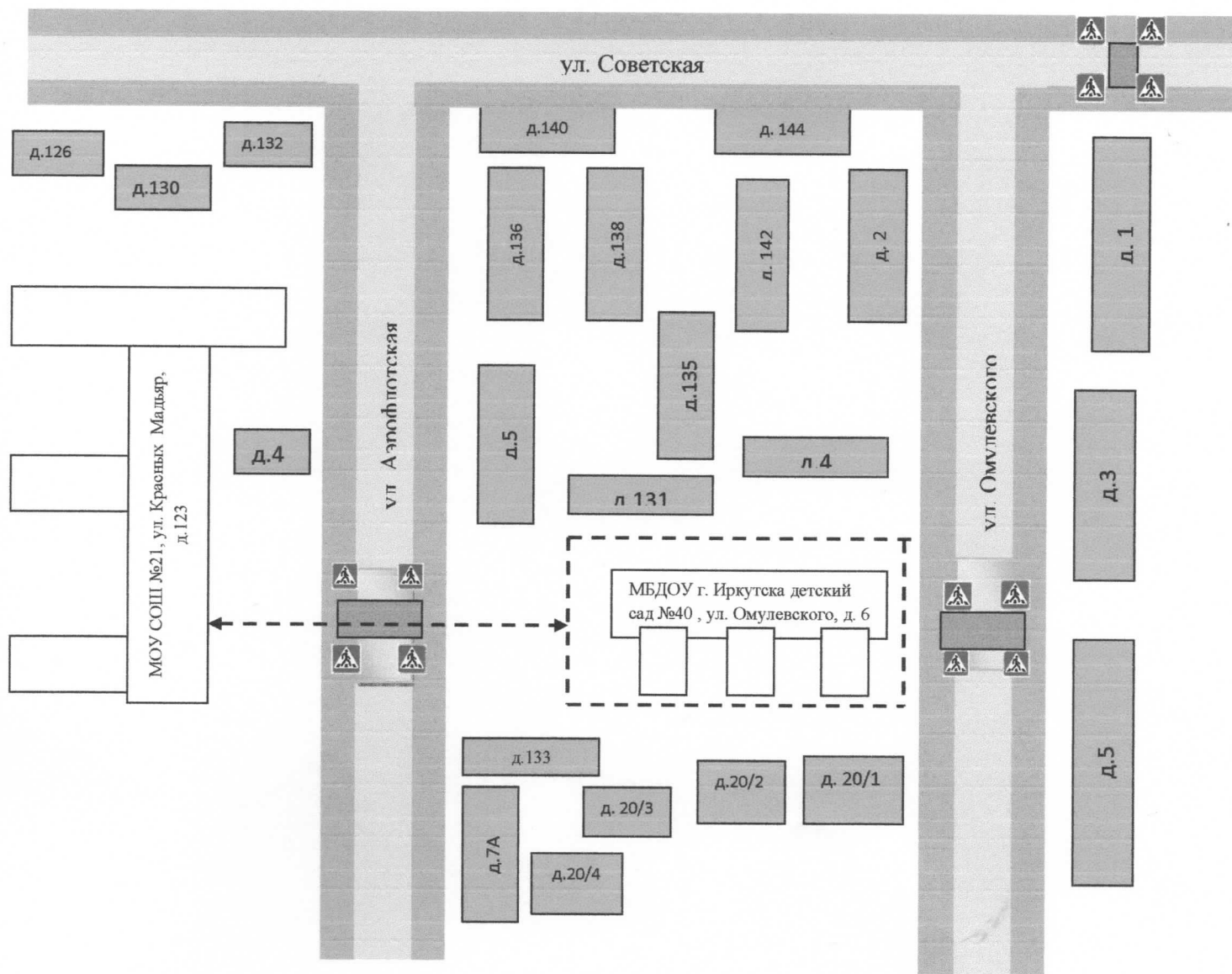


**Рекомендации к составлению схемы маршрутов движения  
организованных групп детей от МБДОУ г. Иркутска детского сада № 40  
до МОУ СОШ г. Иркутска школы № 21 и магазина**

На схеме района расположения ДОО указаны безопасные маршруты движения детей от ДОО от МБДОУ г. Иркутска детского сада № 40 до МОУ СОШ г. Иркутска школы № 21 и магазина и обратно.

Эти схемы используются преподавательским составом при организации движения групп детей к местам проведения совместной образовательной деятельности вне территории ДОО.

### 3. Маршруты движения организованных групп детей от образовательной организации к школе



**Рекомендации к составлению схемы пути движения транспортных средств к местам разгрузки/погрузки и рекомендуемые безопасные пути передвижения детей по территории МБДОУ г. Иркутска детского сада № 40**

На схеме указана примерная траектория движения транспортных средств на территории ДОО, в том числе места погрузки/разгрузки, а также безопасный маршрут движения детей во время погрузочно-разгрузочных работ.

В целях обеспечения безопасного движения детей по территории ДОО необходимо исключить пересечения путей движения детей и путей движения транспортных средств.

**4. Пути движения транспортных средств к местам разгрузки/погрузки и рекомендуемые безопасные пути передвижения детей по территории МДОУ г. Иркутска детского сада № 40**

