


«СОГЛАСОВАНО»

И.о. Начальника департамента
образования КСПК
администрации г. Иркутска


А.П.Новикова
26.04. 2017 г.

«УТВЕРЖДАЮ»


Заведующий МБДОУ
г. Иркутска
детским садом № 63



О.Н.Фурдяко
2017 г.



«СОГЛАСОВАНО»

Начальник ОГИБДД МУ МВД
России «Иркутское»
подполковник полиции


И.Я. Подвойный
28.07 2017г.



ПАСПОРТ

дорожной безопасности образовательной организации

Муниципального бюджетного дошкольного образовательного учреждения

города Иркутска детского сада № 63

(наименование образовательной организации)

2017 год

Общие сведения

Муниципальное бюджетное дошкольное образовательное учреждение
города Иркутска детский сад № 63

Тип образовательной организации дошкольное образовательное учреждение

Юридический адрес: РФ, Иркутская область, 664023 г. Иркутск, ул. Лопатина, 47

Фактический адрес РФ, Иркутская область, 664023 г. Иркутск, ул. Лопатина, 47

Руководители образовательной организации:

Директор (заведующий) Фурдияко Олеся Николаевна 8(3952)22-88-28
(фамилия, имя, отчество) (телефон)

Заместитель заведующего по АХЧ Верхотурова Екатерина Сергеевна
8(3952) 22-88-28
(фамилия, имя, отчество) (телефон)

Ответственные работники главный специалист по
муниципального органа мобилизационной подготовке
образования и гражданской обороне
департамента образования
комитета по социальной
политике и культуре
администрации г. Иркутска А.А. Трофименко
(должность) (фамилия, имя, отчество)
8(3952)52-01-77
(телефон)

Ответственные от инспектор по пропаганде
Госавтоинспекции БДД ОГИБДД МУ МВД
России «Иркутское»
лейтенант полиции М.В. Мачкалян
(должность) (фамилия, имя, отчество)

Ответственные работники старший воспитатель А.В. Улаханова
за мероприятия по профилактике (должность) (фамилия, имя, отчество)
детского травматизма 8(3952) 22-88-28
(телефон)

Руководитель или ответственный
работник дорожно-эксплуатационной
организации, осуществляющей

содержание улично-дорожной
сети (УДС)*

_____ (фамилия, имя, отчество)

(телефон) _____

Руководитель или ответственный
работник дорожно-эксплуатационной
организации, осуществляющей
содержание технических средств
организации дорожного
движения (ТСОДД)*

_____ (фамилия, имя, отчество)

_____ (телефон)

Количество обучающихся (учащихся, воспитанников) 590

Наличие уголка по БДД имеется рядом с гр.№9, у физкульт-музык.зала
(если имеется, указать место расположения)

Наличие класса по БДД нет
(если имеется, указать место расположения)

Наличие автогородка (площадки) по БДД нет

Наличие автобуса в образовательной организации нет
(при наличии автобуса)

Время занятий в образовательной организации:

Пятидневная рабочая неделя с 7.00 до 19.00

Телефоны оперативных служб:

МЧС с мобильного 112

Пожарные 01; 112; 8(3952)21-68-05

Отделение пропаганды ОГИБДД МУ МВД России «Иркутское» 21-75-73

ОБДПС МУ МВД России «Иркутское» 21-76-000

ДЧ МУ МВД России «Иркутское» 21-68-05,

ДЧ УГИБДД ГУ МВД России по Иркутской области 21-27-99

ОП - №7 МУ МВД России «Иркутское отделение» . 22-63-04

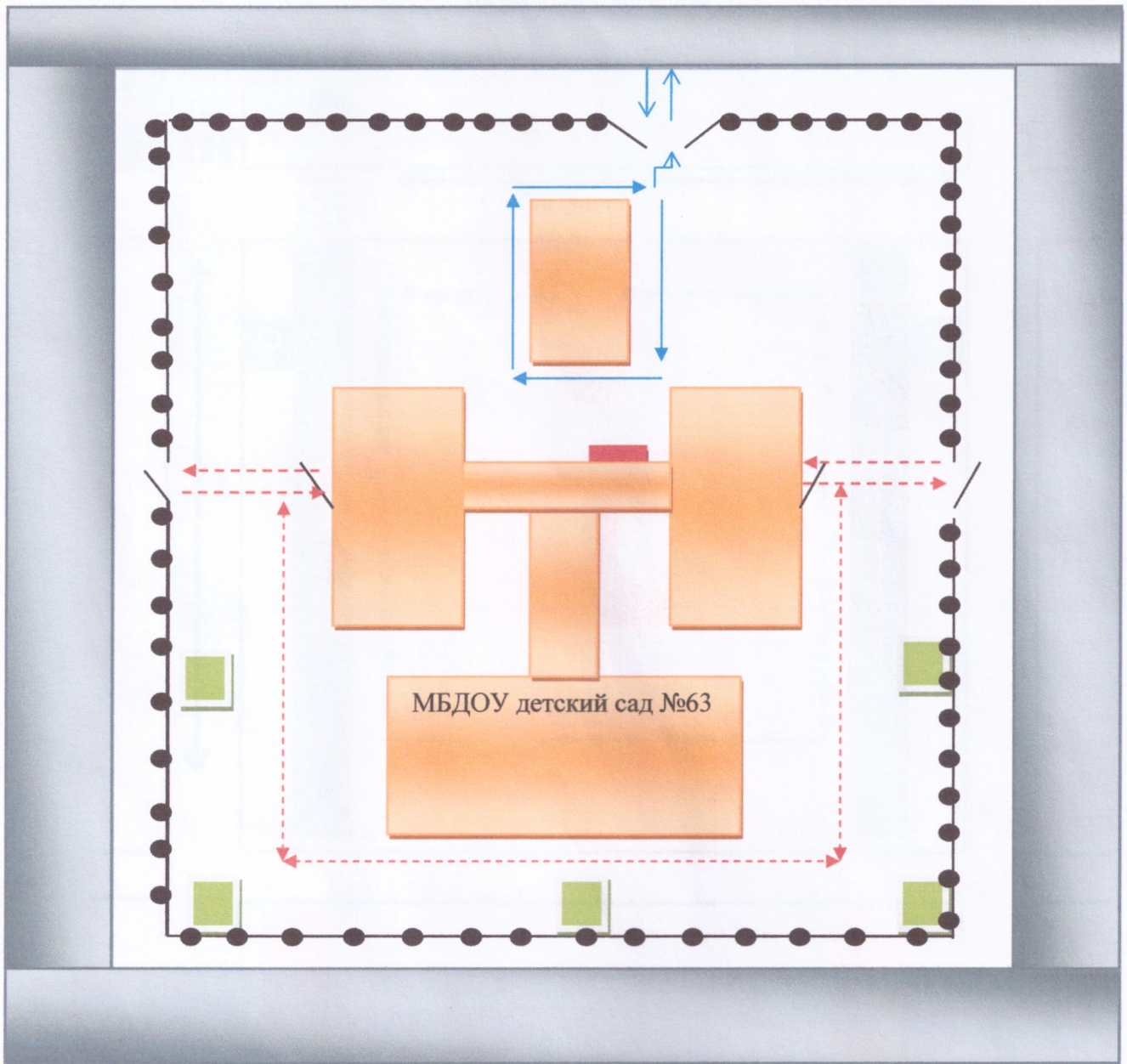
* Дорожно-эксплуатационные организации, осуществляющие содержание УДС и ТСОДД, несут ответственность в соответствии с законодательством Российской Федерации (Федеральный закон «О безопасности дорожного движения» от 10 декабря 1995 г. № 196-ФЗ, Кодекс Российской Федерации об административных правонарушениях, Гражданский кодекс Российской Федерации)






Содержание

I. План-схемы образовательной организации (сокращение – ОО).

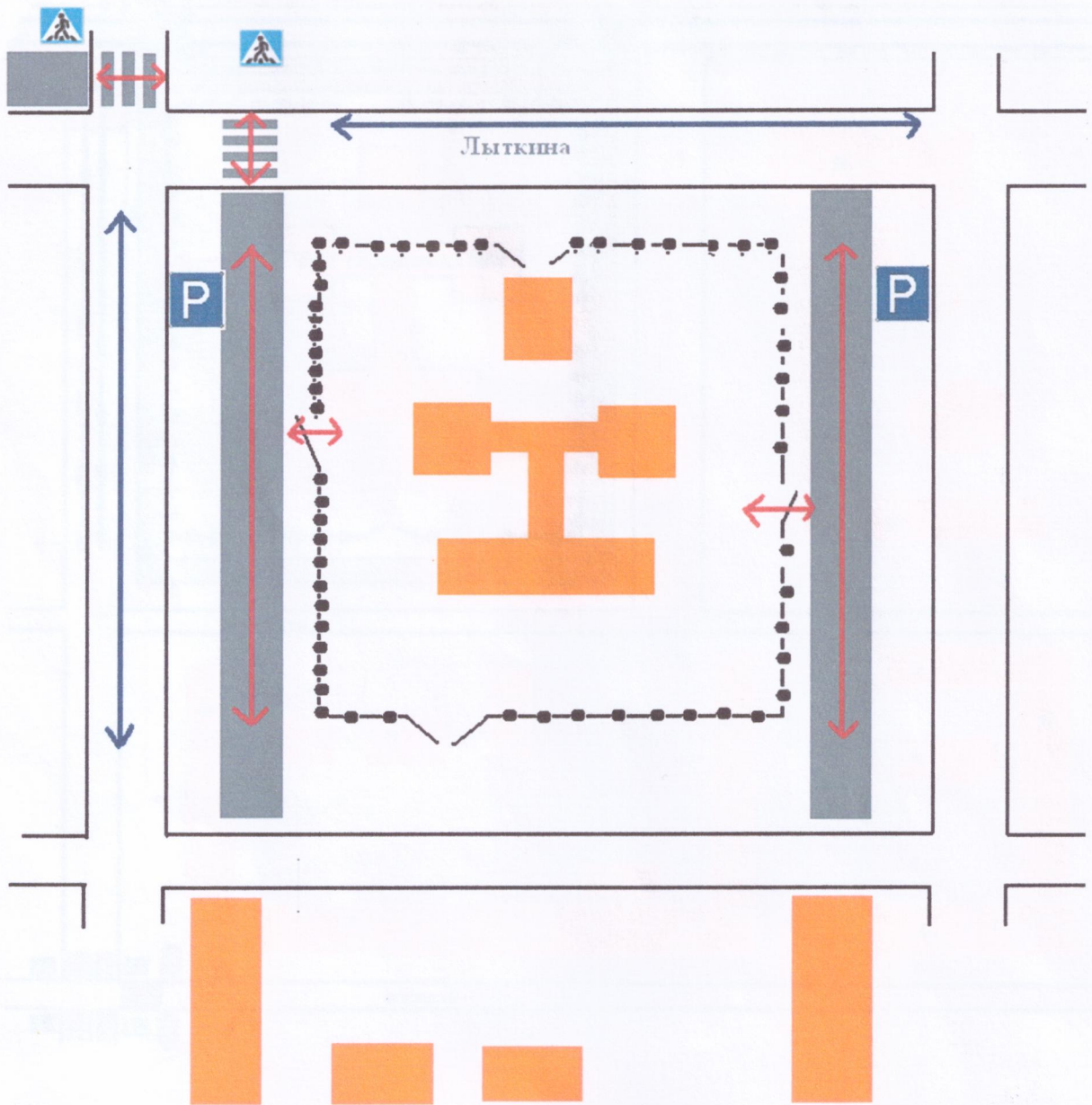
1. Район расположения образовательной организации, пути движения транспортных средств и детей (обучающихся).
2. Организация дорожного движения в непосредственной близости от образовательной организации с размещением соответствующих технических средств организации дорожного движения, маршруты движения детей и расположение парковочных мест.
3. Маршруты движения организованных групп детей от образовательной организации к стадиону, парку или спортивно-оздоровительному комплексу.
4. Пути движения транспортных средств к местам разгрузки/погрузки и рекомендуемые безопасные пути передвижения детей по территории образовательной организации.



3. Пути движения транспортных средств к местам разгрузки/погрузки и рекомендуемые безопасные пути передвижения детей по территории образовательного учреждения





-  - въезд/выезд грузовых транспортных средств
-  - движение детей и подростков на территории образовательного учреждения
-  - место разгрузки/ погрузки
-  - площадки для прогулки детей
-  - ограждение образовательной организации


2. Схема организации дорожного движения в непосредственной близости от образовательной организации с размещением соответствующих технических средств организации дорожного движения, маршрутов движения детей и расположения парковочных мест



 Движение детей в (из)
 Направление движения транспортного средства

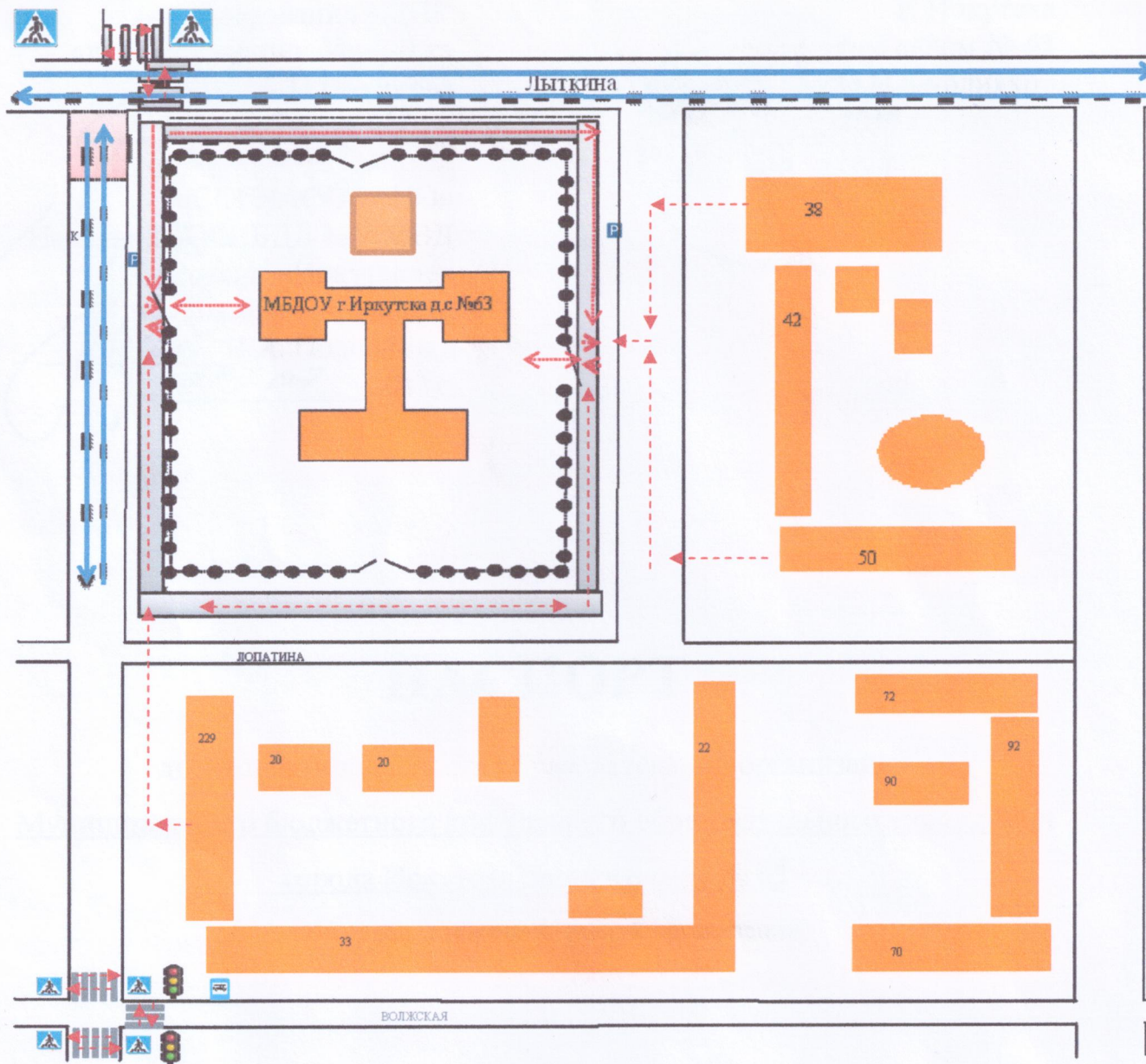
 Жилая зона








 Тротуар

 Ограждение образовательной организации

I. План-схемы образовательной организации

1. Район расположения образовательной организации, пути движения транспортных средств и детей (обучающихся)



- | | | | |
|---|---|--|--|
|  | Движение детей в (из) |  | Жилая зона |
|  | Направление движения транспортного средства |  | Тротуар |
|  | Ограждение |  | Ограждение образовательной организации |
|  | Опасные участки | | |