

«СОГЛАСОВАНО»

Начальник департамента
образования КСПК
администрации г. Иркутска
А.А.Головко
_____ 2022 г.



«УТВЕРЖДАЮ»

Заведующий МБДОУ г. Иркутска
детского сада № 101
Н.В. Усольцева
_____ 2022 г.



«СОГЛАСОВАНО»

Начальник ОГИБДД МУ МВД
России «Иркутское»
подполковник полиции
Е.М. Каримов
_____ 2022 г.



ПАСПОРТ

дорожной безопасности образовательной организации

Муниципального бюджетного дошкольного образовательного учреждения

города Иркутска детского сада № 101

2022 год

Общие сведения

Муниципальное бюджетное дошкольное образовательное учреждение
города Иркутска детский сад № 101.

Тип образовательной организации: Дошкольное образовательное учреждение

Юридический адрес: Российская Федерация, Иркутская область, г. Иркутск,
улица Карла Либкнехта, дом 67;

Фактический адрес: Российская Федерация, Иркутская область, г. Иркутск,
улица Карла Либкнехта, дом 67;

Руководители образовательной организации:

Директор (заведующий) Усольцева Наталья Васильевна 29-05-04

Заместитель директора
по учебной
и воспитательной работе Лазукова Наталья Николаевна 29-05-04

Ответственные работники
муниципального органа
образования главный специалист по
мобилизационной подготовке
и гражданской обороне
департамента образования
комитета по социальной
политике и культуре
администрации г. Иркутска А.А. Трофименко
8(3952)52-01-77

Ответственные от
Госавтоинспекции инспектор по пропаганде
БДД ОГИБДД МУ МВД
России «Иркутское»
старший лейтенант полиции Е.Д. Морозова
89834188989

Ответственные работники
за мероприятия по профилактике
детского травматизма Специалист по охране труда Леви Л.В.
29-05-04

Руководитель или ответственный
работник дорожно-эксплуатационной
организации, осуществляющей
содержание улично-дорожной
сети (УДС)*

Руководитель или ответственный работник дорожно-эксплуатационной организации, осуществляющей содержание технических средств организации дорожного движения (ТСОДД)*

Количество обучающихся (учащихся, воспитанников) _____ 350

Наличие уголка по БДД имеется в коридоре ДОУ, в каждой возрастной группе

Наличие класса по БДД нет
(если имеется, указать место расположения)

Наличие автогородка (площадки) по БДД нет

Наличие автобуса в образовательной организации нет
(при наличии автобуса)

Время занятий в образовательной организации:

Пятидневная рабочая неделя с 7.00 до 19.00

Телефоны оперативных служб:

МЧС с мобильного 112

Полиция 02

Пожарные 01; 112

Отделение пропаганды ОГИБДД МУ МВД России «Иркутское» 21-75-73
ОБДПС МУ МВД России «Иркутское» 21-33-06, 21-76-01
ДЧ МУ МВД России «Иркутское» 21-68-05,
ДЧ УГИБДД ГУ МВД России по Иркутской области 21-27-99

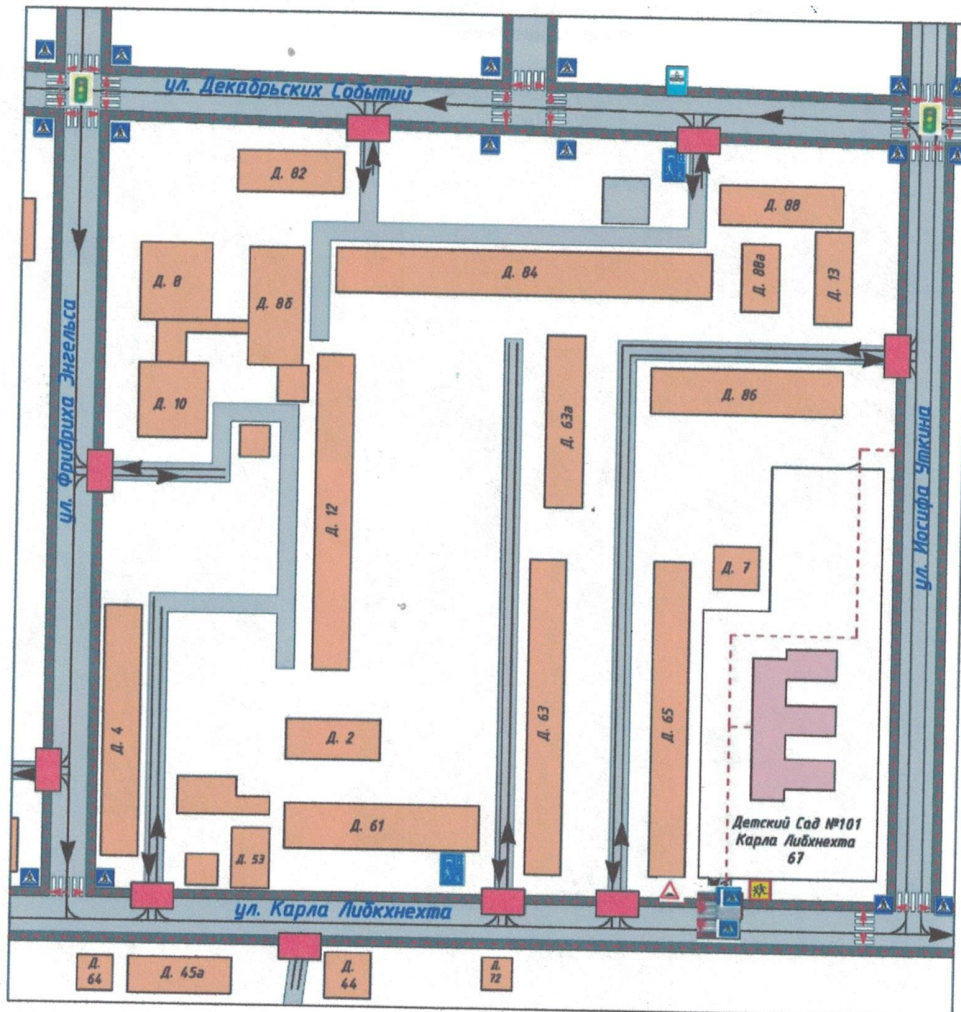
Содержание

I. План-схемы











1. Район расположения ОУ, пути движения транспортных средств и детей (воспитанников) по адресу: ул. Карла Либкнехта, 67;
2. Организация дорожного движения в непосредственной близости от образовательной организации с размещением соответствующих технических средств организации дорожного движения, маршруты движения детей и расположение парковочных мест (воспитанников) по адресу: ул. Карла Либкнехта, 67;
3. Пути движения транспортных средств к местам разгрузки/погрузки и рекомендуемые безопасные пути передвижения детей по территории образовательной организации.
4. План-схема пути движения транспортных средств и детей при проведении дорожных ремонтно-строительных работ вблизи образовательной организации.

1. Район расположения ОУ, пути движения транспортных средств и детей (воспитанников) по адресу: ул. Карла Либкнехта, 67.

1. План-схемы ОУ.
План-схема района расположения ОУ,
пути движения средств и детей.




Условные обозначения

- | | | | |
|---|------------------|---|--|
|  | -жилая застройка |  | -движение транспортных средств |
|  | -проезжая часть |  | -движение детей из образовательного учреждения |
|  | -тротуар |  | -образовательное учреждение |
|  | -опасный участок |  | - пешеходный переход |
| | |  | - искусственная неровность |
| | |  | - светофор |

2. Организация дорожного движения в непосредственной близости от образовательной организации с размещением соответствующих технических средств организации дорожного движения, маршруты движения детей и расположение парковочных мест (воспитанников) по адресу: ул. Карла Либкнехта, 67

Схема организации дорожного движения в непосредственной близости от образовательного учреждения с размещением соответствующих технических средств, маршруты движения детей и расположение парковочных мест.

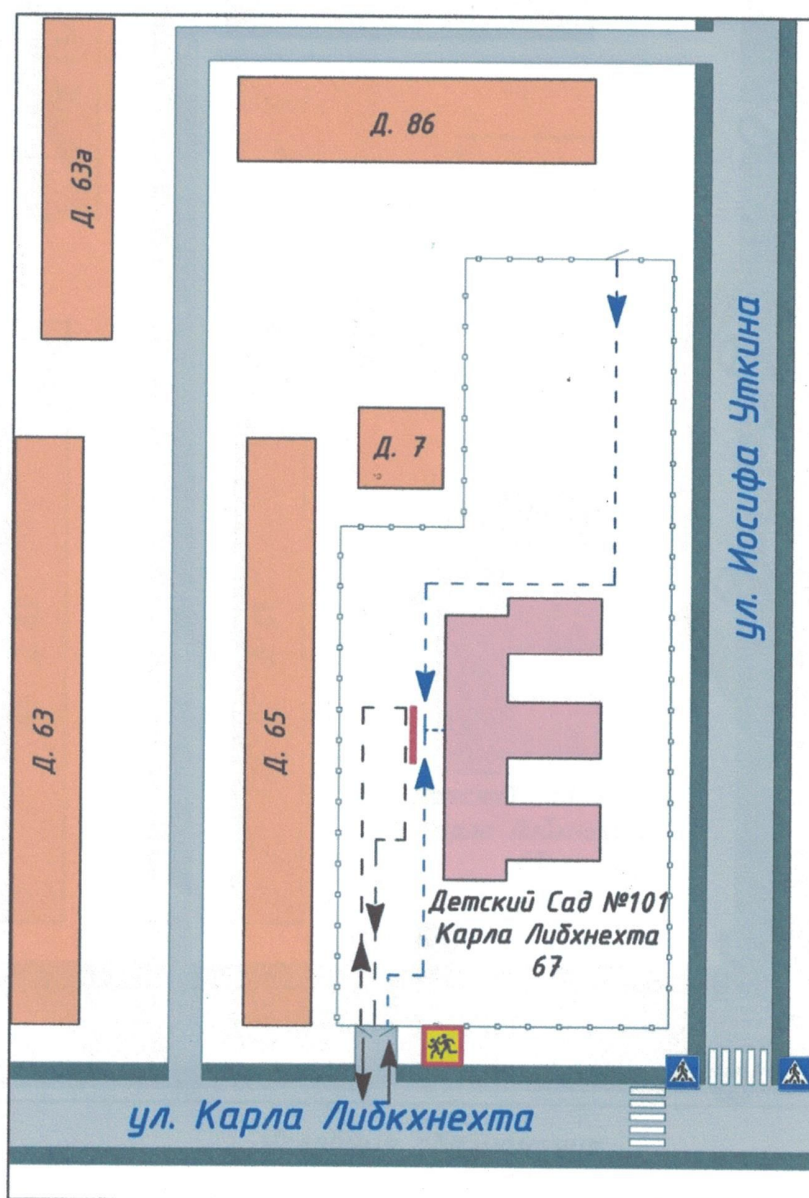


Условные обозначения





- жилая застройка
- образовательное учреждение
- ограждение образовательного учреждения
- направление движения транспорта
- направление детей от остановок общ. транспорта
- направление детей от остановок частных транспортных средств
- опасный участок
- пешеходный переход
- искусственная неровность

3. Пути движения транспортных средств к местам разгрузки/погрузки и рекомендуемые безопасные пути передвижения детей по территории образовательной организации.

Пути движения транспортных средств к местам разгрузки/погрузки и рекомендуемые пути передвижения детей по территории образовательного учреждения

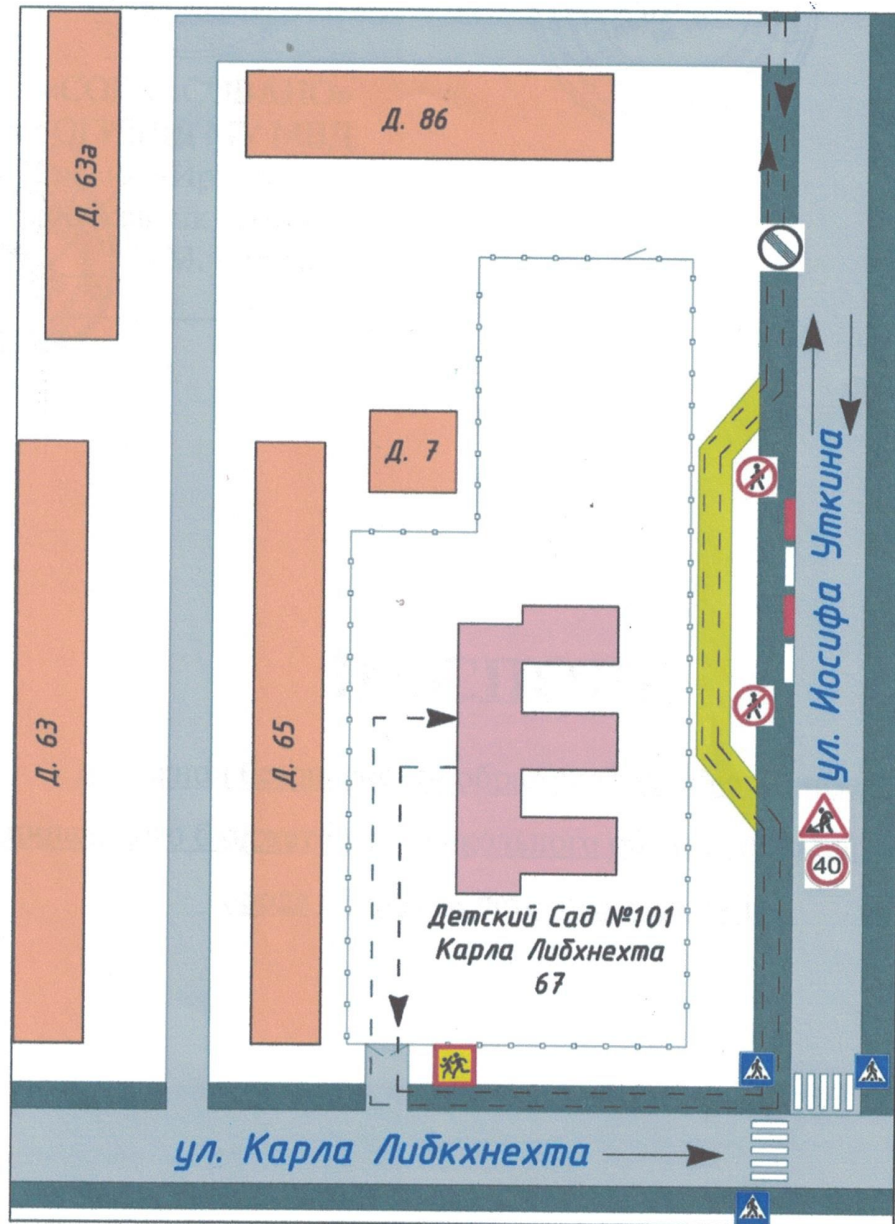


Условные обозначения




-  -въезд/выезд грузовых транспортных средств
-  -движение детей на территории образовательного учреждения
-  -движение грузовых транспортных средств по территории образовательного учреждения
-  -место разгрузки/погрузки

4. План-схема пути движения транспортных средств и детей при проведении дорожных ремонтно-строительных работ вблизи образовательной организации.

План-схема пути движения транспортных средств и детей при проведении дорожных ремонтно-строительных работ



Условные обозначения

-  -направление движения транспортного потока
-  -рекомендуемое направление движения детей
-  -временная пешеходная дорожка