

«СОГЛАСОВАНО»

Начальник ДО КСПК администрации
г. Иркутска


А. А. Головко
« 05 » 2023г.



«УТВЕРЖДАЮ»

Заведующая МБДОУ детского
сада № 118 г. Иркутска


Л. С. Рахлина
« 01 » 2023г.



«СОГЛАСОВАНО»

Начальник ОГИБДД МУ МВД
России «Иркутское»
подполковник полиции


Е. М. Каримов
« 24 » 2023г.



ПАСПОРТ

ДОРОЖНОЙ БЕЗОПАСНОСТИ

МУНИЦИПАЛЬНОГО БЮДЖЕТНОГО ДОШКОЛЬНОГО
ОБРАЗОВАТЕЛЬНОГО УЧРЕЖДЕНИЯ
ДЕТСКОГО САДА №118
ГОРОДА ИРКУТСКА

2023 год

Общие сведения

Муниципальное бюджетное дошкольное образовательное учреждение
детский сад № 118 города Иркутска

Тип образовательной организации: детский сад общеразвивающего вида

Юридический адрес: 664019, г. Иркутск, ул. Баррикад, д.78

Фактический адрес: 664019, г. Иркутск, ул. Баррикад, д.78.

Руководитель: заведующий Рахлина Лариса Сергеевна 8(3952)34-63-00
(должность) (фамилия, имя, отчество) (телефон)

Ответственные работники
муниципального органа
образования

главный специалист по мобилизационной
подготовке и гражданской обороне ДО КСПК
администрации г.Иркутска А.А.Трофименко
8(3952) 52-01-77
(телефон)

Ответственный от
Госавтоинспекции

инспектор по пропаганде БДД ОГИБДД
МУ МВД России «Иркутское»
старший лейтенант полиции Е.Д.Морозова
8(3952) 21-75-73
(телефон)

Ответственные работники
за мероприятия по
профилактике детского
травматизма

заместитель заведующего Т.А.Масенцова
89148874470
(телефон)

Количество воспитанников: 191
Наличие уголков по БДД: в групповых № 1, 2, 3, 4, 5, 6
Наличие автогородка (площадки) по БДД: имеется площадка
Время пребывания воспитанников: с 7.00 до 19.00

Телефоны оперативных служб:

МЧС с мобильного 112

Пожарные 01; 112

Отделение пропаганды ОГИБДД МУ МВД России «Иркутское»:

21-75-73, 21-75-74

ОБДПС МУ МВД России «Иркутское» 21-33-06, 21-76-00

ДЧ МУ МВД России «Иркутское» 21-68-05

ДЧ УГИБДД ГУ МВД России по Иркутской области 21-27-99

Содержание

План –схемы образовательной организации (далее- ДОУ)

Схема 1. Район расположения ДОУ, пути движения транспортных средств и детей (воспитанников).

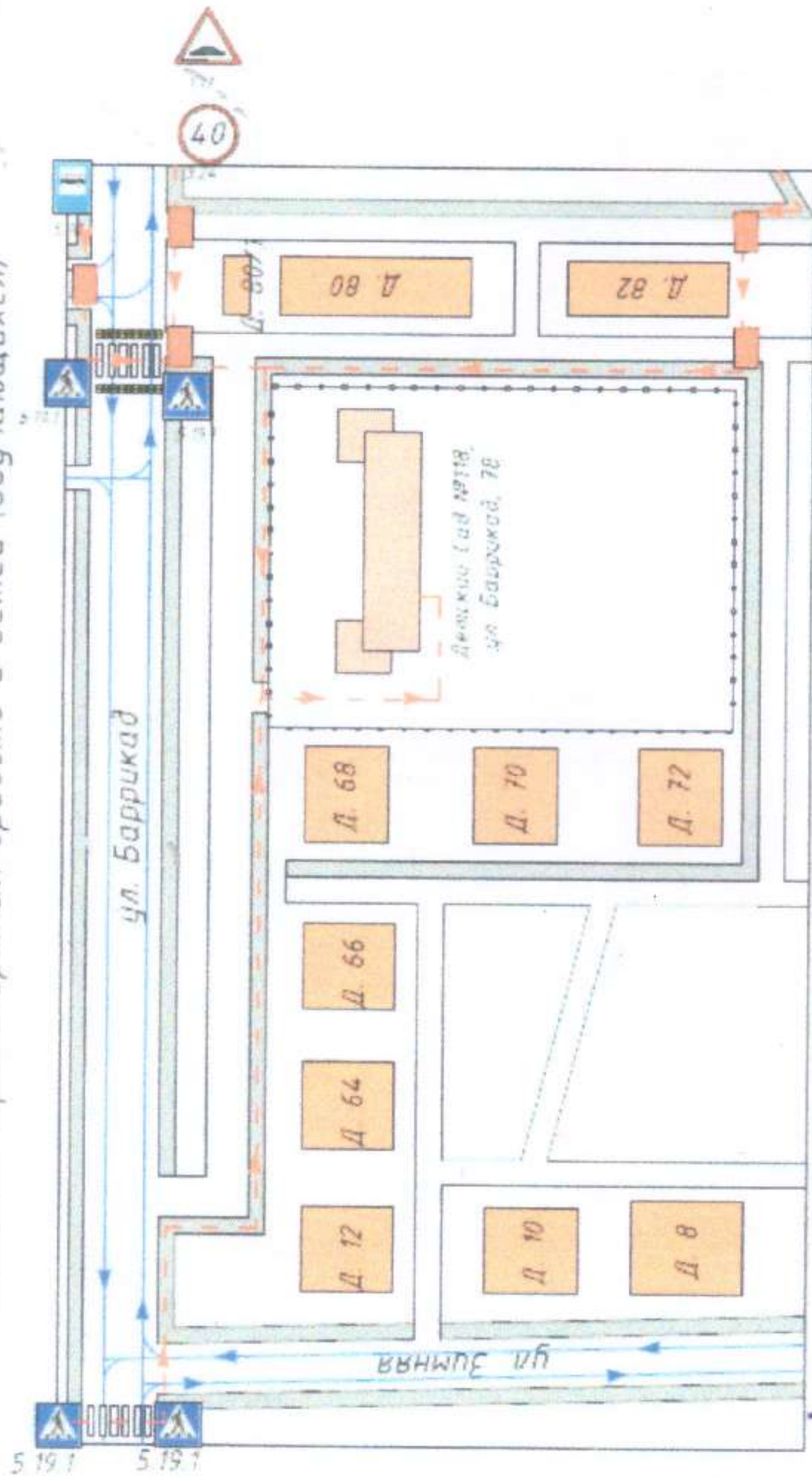
Схема 2. Организация дорожного движения в непосредственной близости от ДОУ с размещением соответствующих технических средств, маршруты движения детей и расположение парковочных мест.

Схема 3. Маршруты движения организованных групп детей от ДОУ по адресу: ул.Баррикад,78 к МБОУ г. Иркутска СОШ №66 с целью проведения экскурсии.

Схема 4. Пути движения транспортных средств к местам разгрузки/погрузки и рекомендуемых безопасных путей передвижения детей по территории ДОУ.

Схема 5. Пути движения транспортных средств и детей при проведении дорожных ремонтно-строительных работ.

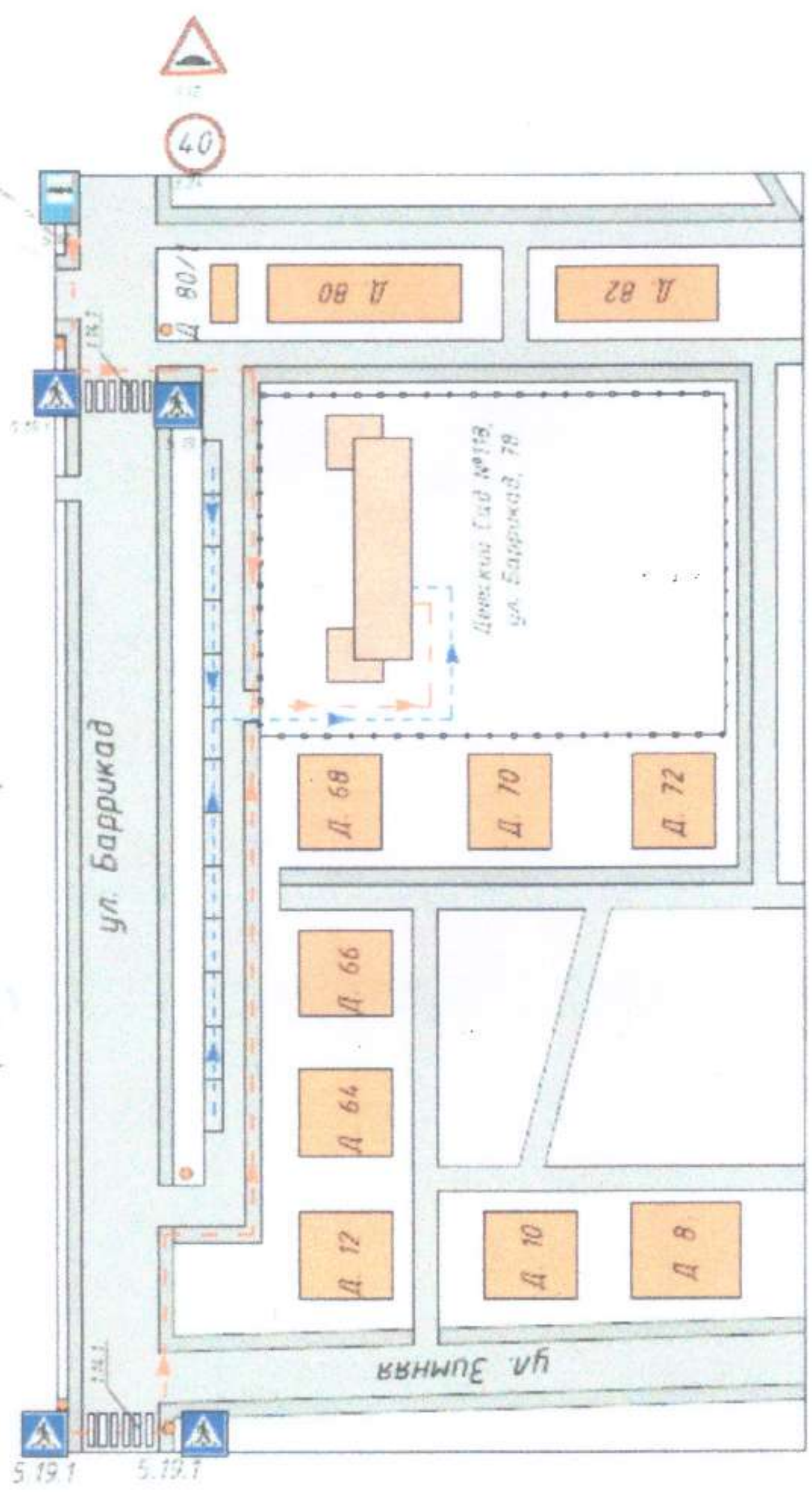
1. План-схемы образовательной организации
 Район расположения образовательной организации, пути
 движения транспортных средств и детей (обучающихся)



Условные обозначения

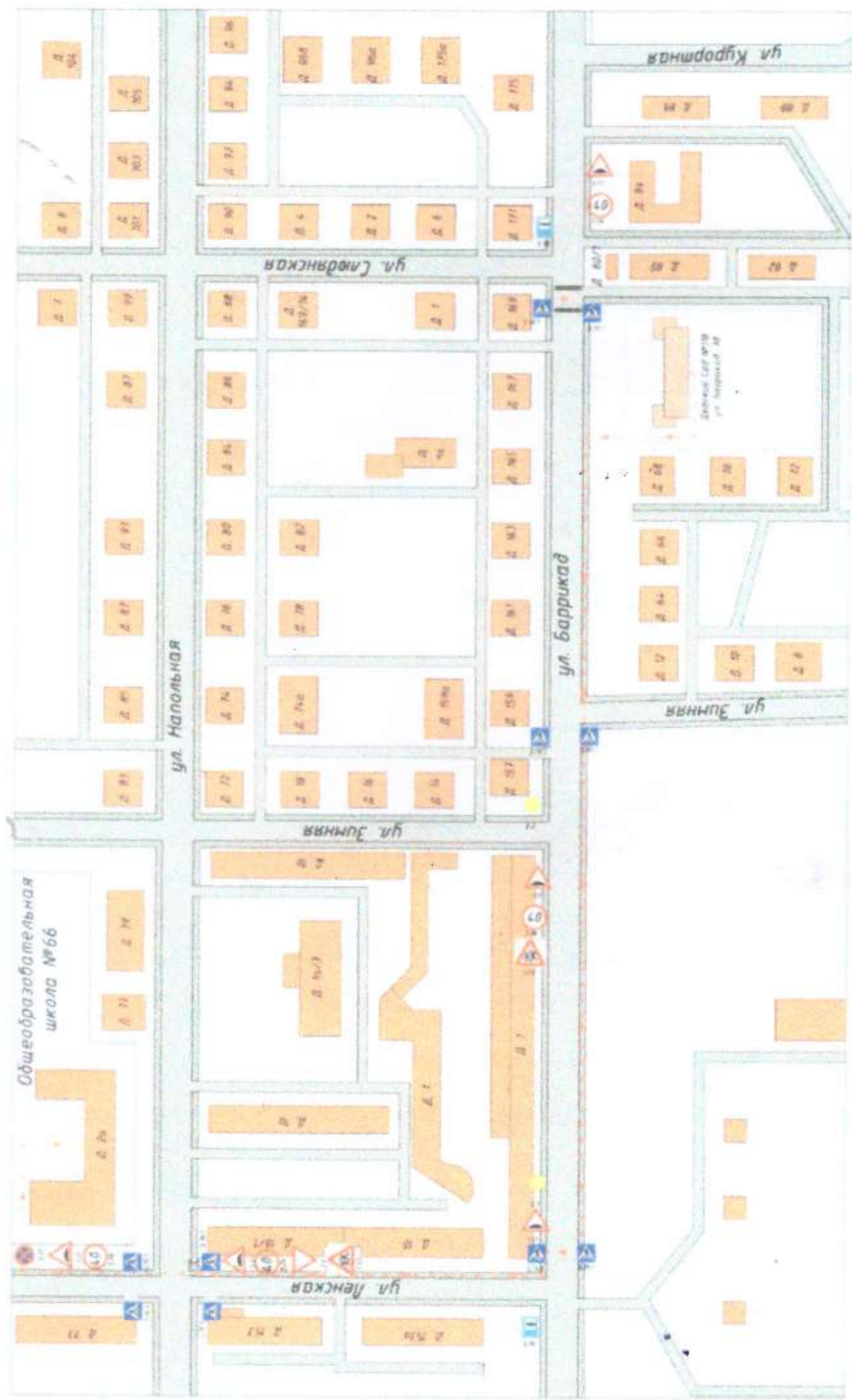
- | | | | |
|--|-------------------|--|---|
| | - жилая застройка | | - движение транспортных средств |
| | - проезжая часть | | - движение детей в образовательное учреждение |
| | - тротуар | | - образовательное учреждение |
| | - опасный участок | | |

2. Схема организации дорожного движения в непосредственной близости от образовательной организации с размещением соответствующих технических средств организации дорожного движения, маршрутов движения детей и расположения парковочных мест



- о — о — пешеходное ограждение
- о — о — ограждение детского сада
- искусственное освещение
- ▶— направление движения транспортного потока
- ▶— направление движения детей от остановок маршрутных транспортных средств
- ▶— направление движения детей от остановок частных транспортных средств

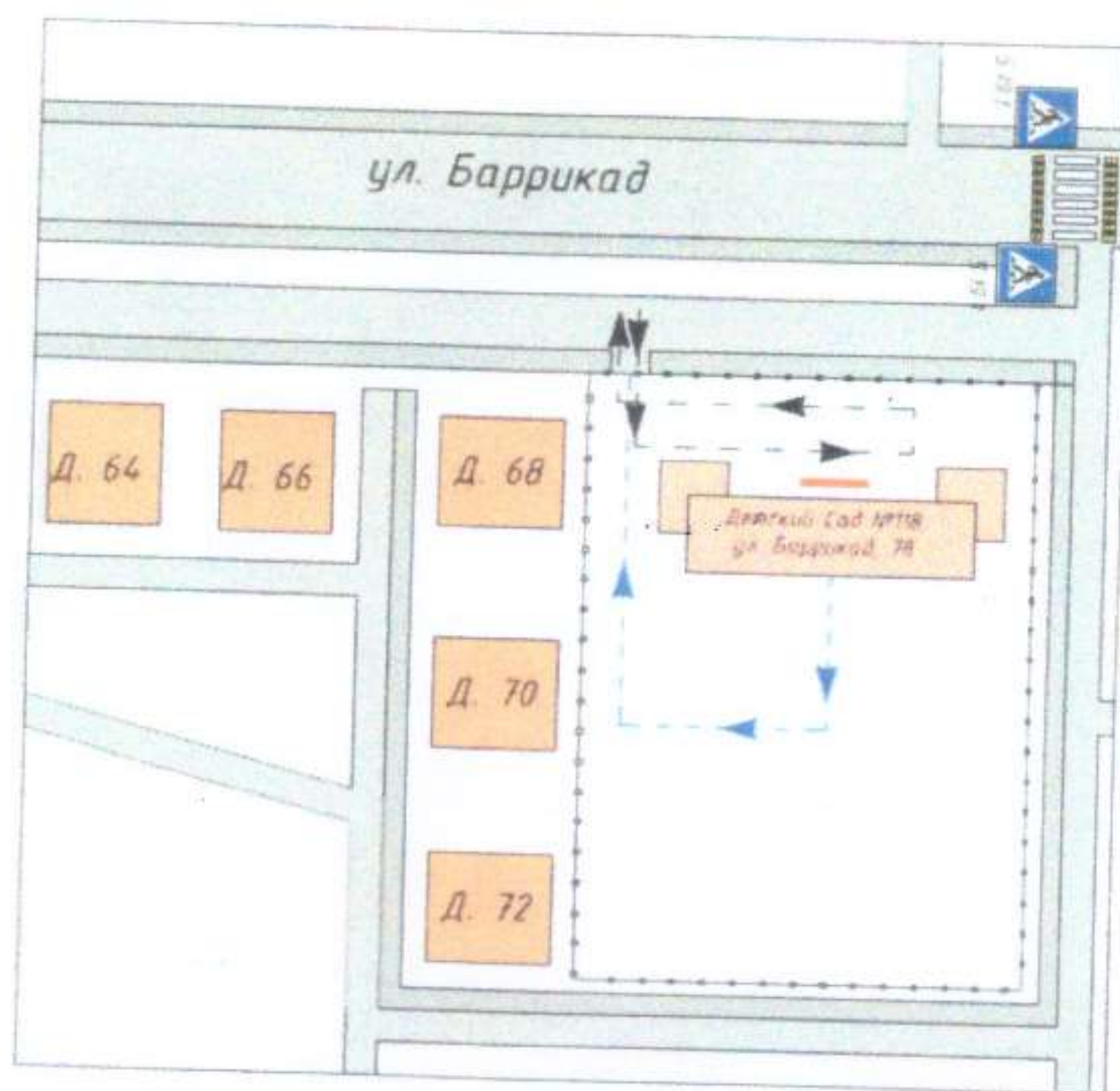
3. Маршрут движения организованных групп детей от образовательной организации к МБОУ г. Иркутска СОШ № 66 с целью проведения экскурсии.








Условные обозначения

- жилая застройка
- проезжая часть
- тротуар
- движение детей из образовательного учреждения
- опасный участок

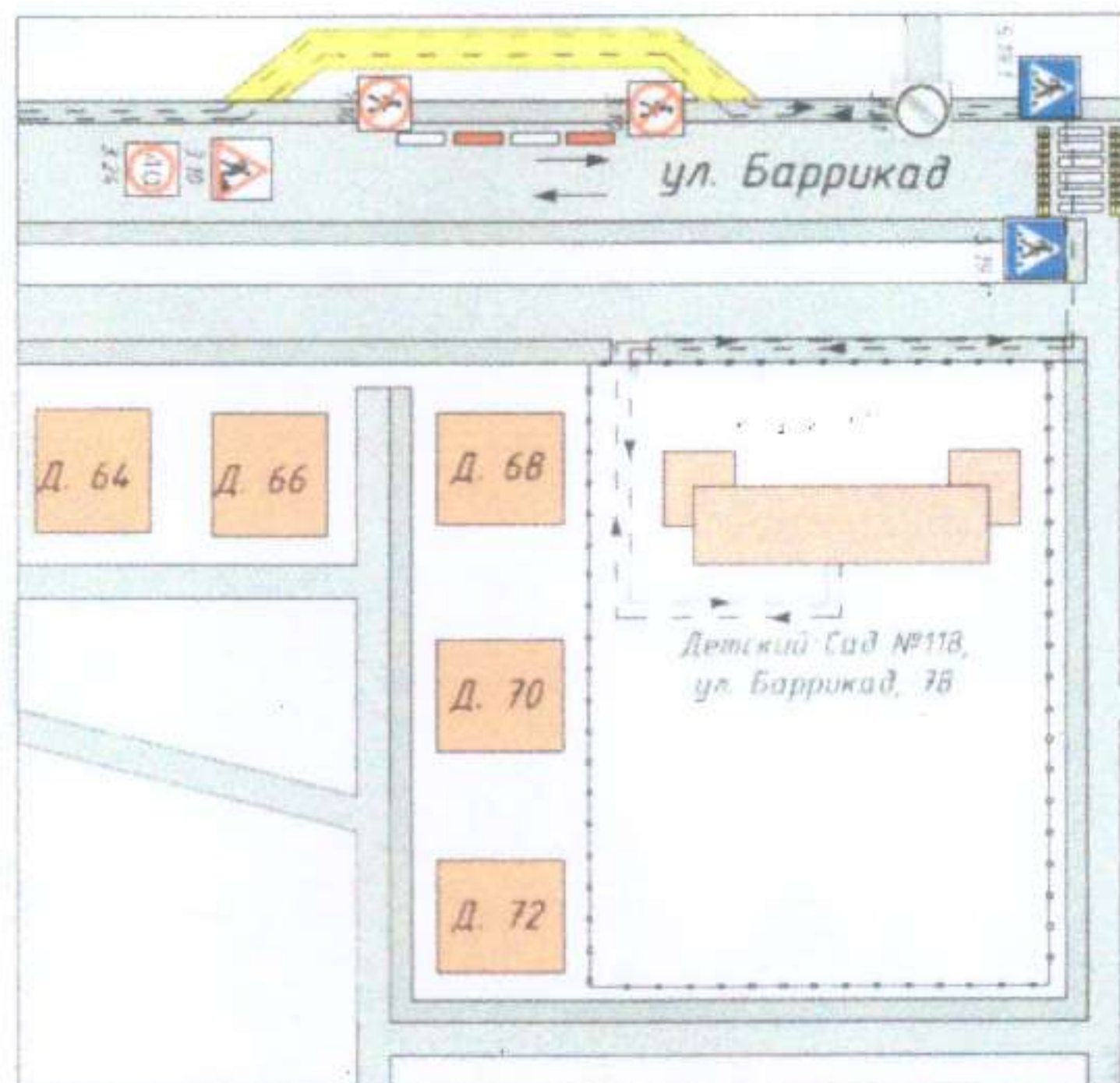
4. Пути движения транспортных средств к местам разгрузки/погрузки и рекомендуемые безопасные пути передвижения детей по территории образовательной организации



Условные обозначения

-   - въезд/выезд грузовых транспортных средств
-  - движение детей на территории образовательного учреждения
-  - движение грузовых транспортных средств по территории образовательного учреждения
-  - место разгрузки/погрузки

План-схема пути движения транспортных средств и детей при проведении дорожных ремонтно-строительных работ



Условные обозначения

- — направление движения транспортного потока
- — рекомендуемое направление движения детей
- — временная пешеходная дорожка