

«СОГЛАСОВАНО»

Начальник департамента  
Образования КСПК  
администрации г.Иркутска

  
А.А.Головко  
«  »    2023 г.



«УТВЕРЖДАЮ»

Заведующий  
МБДОУ г. Иркутска  
детский сад №124  
Г.В. Назаревская  
«  »    2023 г.



«СОГЛАСОВАННО»

Начальник ОГИБДД МУ МВД  
России «Иркутское»  
Подполковник полиции

  
Е.М.Каримов  
«  »    2023 г.



## ПАСПОРТ

дорожной безопасности образовательной организации

Муниципального бюджетного дошкольного образовательного  
Учреждения г.Иркутска детского сада №124

2023 г.

## Общие сведения

Муниципальное бюджетное дошкольное образовательное учреждение  
г.Иркутска детский сад №124

Тип образовательной организации - дошкольное образовательное учреждение

Юридический адрес:664033,город Иркутск, улица Лермонтова 297

Фактический адрес:664033,город Иркутск, улица Лермонтова 297

Руководители образовательной организации:

Заведующий - Назаревская Галина Викторовна, тел.8(3952)42-01-66

Заместитель заведующей - Цыкалова Елена Александровна,

тел.8(3952)42-01-66

Заместитель по хозяйственной части – Бажеева Лариса Родионовна,

тел.8(3952)42-01-66

Ответственные работники муниципального органа образования:

Главный специалист по мобилизационной политике и гражданской обороне  
департамента образования комитета по социально политике и культуре  
администрации г.Иркутска – А.А.Трофименко, тел.8(3952)52-01-77

Ответственные от Госавтоинспекции:

Старший инспектор по пропаганде БДД ОГИБДД МУ МВД России «Иркутское»  
капитан полиции И.В.Добровольский, тел.8(3952)21-76-00

Ответственные работники по профилактике детского травматизма : Цыкалова  
Елена Александровна, тел.8(3952) 42-01-66

Количество обучающихся (учащихся, воспитанников) 380

Наличие класса по БДД - нет

Наличие автогородка (площадки) по БДД - нет

Наличие автобуса в образовательной организации-нет

Владелец автобуса – нет

Время занятий в образовательной организации:

1-ая смена: 7 час 00 мин.-13 час.00 мин. (период)

2-ая смена: 13 час.00 мин- 19 час.00мин. (период)

Внеклассные занятия: \_\_\_\_ час. \_\_\_\_ мин.- \_\_\_\_ час. \_\_\_\_ мин. (период)

#### **Телефоны оперативных служб:**

Единая диспетчерская служба администрации г.Иркутска: 8(3952)24-25-04,  
8(3952)52-01-12

Пожарные: 01,112,01\*(с мобильного), 8(3952)25-79-01

Полиция (ГУ МВД по Иркутской области): 02;8(3952)21-65-11

Полиция (УВД г. Иркутска): 8(3952)21-68-05

Скорая помощь:03; 8(3952)29-24-36

Аварийно-спасательная служба г. Иркутска: 8(3952)56-02-46

ГИБДД г. Иркутска: тел.8(3952)21-76-00, 21-76-01 (дежурная часть)

## Содержание

### **I. План –схемы образовательной организации (сокращение- ОО)**

1. Район расположения образовательной организации, пути движения транспортных средств и детей (обучающихся).
2. Организация дорожного движения в непосредственной близости от образовательной организации с размещением соответствующих технических средств организации дорожного движения, маршруты движения детей.
3. Маршруты движения организованных групп детей от образовательной организации к стадиону, парку или спортивно-оздоровительному комплексу.
4. Пути движения транспортных средств к местам разгрузки/погрузки и рекомендованные безопасные пути передвижения детей по территории образовательной организации.

### **II. Информации об обеспечении безопасности перевозок детей специальным транспортным средством (автобусом).**

1. Общие сведения.
2. Маршрут движения автобуса образовательной организации.
3. Безопасное расположение остановки автобуса у образовательной организации.

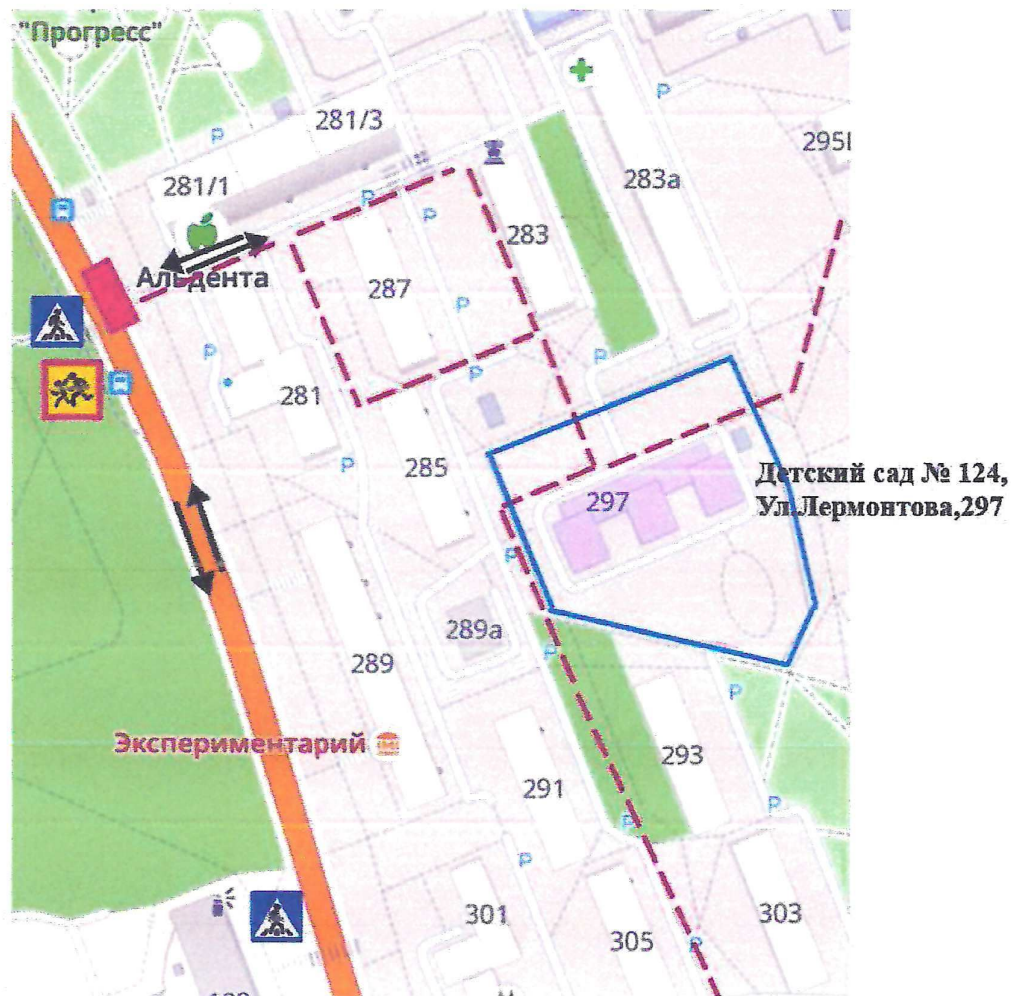
### **III. Приложения.**








План-схема пути движения транспортных средств и детей при проведении дорожных ремонтно-строительных работ вблизи образовательной организации.



# I. План-схема образовательной организации

## 1. Район расположения образовательной организации, пути движения транспортных средств и детей (обучающихся).



	-жилая застройка		-движение транспортных средств
	-проезжая часть		-движение детей из образовательных учреждений
	-трогуар		-образовательное учреждение
	-опасный участок		

## Рекомендации к составлению план-схемы района расположения образовательной организации

1. Район расположения образовательной организации определяется группой жилых домов, зданий и улично-дорожной сетью с учетом остановок общественного транспорта (выходов из станций метро), центром которого является непосредственно образовательная организация;

2. Территория, указанная на схеме, включает:

- образовательную организацию;
- стадион вне территории образовательной организации, на котором могут проводиться занятия по физической культуре (*при наличии*);
- парк, в котором могут проводиться занятия с детьми на открытом воздухе (*при наличии*);
- спортивно-оздоровительный комплекс (*при наличии*);
- жилые дома, в которых проживает большая часть детей данной образовательной организации;

- автомобильные дороги и тротуары.

3. На схеме обозначены:

- расположение жилых домов, зданий и сооружений;
- сеть автомобильных дорог;
- пути движения транспортных средств;
- пути движения детей в/из образовательную организацию;
- опасные участки (места несанкционированных переходов на подходах к образовательной организации, места имевших место случаев дорожно-транспортных происшествий с участием детей-пешеходов и детей-велосипедистов);
- уличные (наземные – регулируемые / нерегулируемые) и внеуличные (надземные и подземные) пешеходные переходы;
- названия улиц и нумерация домов.









Схема необходима для общего представления о районе расположения образовательной организации. На схеме обозначены наиболее частые пути движения детей от дома (от отдаленных остановок маршрутных транспортных средств) к образовательной организации и обратно.

При исследовании маршрутов движения детей необходимо уделить особое внимание опасным зонам, где дети пересекают проезжие части дорог не по пешеходному переходу.



2. Схема организации дорожного движения в непосредственной близости от образовательной организации с размещением соответствующих технических средств организации дорожного движения, маршрутов движения детей и расположения парковочных мест.



- |                                                                                     |                                         |                                                                                     |                                                                       |
|-------------------------------------------------------------------------------------|-----------------------------------------|-------------------------------------------------------------------------------------|-----------------------------------------------------------------------|
|  | -жилая застройка                        |  | -направление движения транспортных средств                            |
|  | -проезжая часть                         |  | -направление движения детей от остановок общественного транспорта     |
|  | -тротуар                                |  | -направление движения детей от остановок частных транспортных средств |
|  | -ограждение образовательного учреждения |  | -образовательное учреждение                                           |

## **Рекомендации к составлению схемы организации дорожного движения в непосредственной близости от образовательной организации**

1. Схема организации дорожного движения ограничена автомобильными дорогами, находящимися в непосредственной близости от образовательной организации.

2. На схеме обозначаются:

- здание образовательной организации с указанием территории, принадлежащей непосредственно образовательной организации (при наличии указать ограждение территории);
- автомобильные дороги и тротуары;
- уличные (наземные – регулируемые/нерегулируемые) и внеуличные (надземные/подземные) пешеходные переходы на подходах к образовательной организации;
- дислокация существующих дорожных знаков и дорожной разметки;
- другие технические средства организации дорожного движения;
- направление движения транспортных средств по проезжей части;
- направление безопасного маршрута движения детей.

3. На схеме указано расположение остановок маршрутных транспортных средств и безопасные маршруты движения детей от остановочного пункта к образовательной организации и обратно;







4. При наличии стоянки (парковочных мест) около образовательной организации, указывается место расположение и безопасные маршруты движения детей от парковочных мест к образовательной организации и обратно.

К схеме (в случае необходимости) должен быть приложен план мероприятий по приведению существующей организации дорожного движения к организации дорожного движения, соответствующей нормативным техническим документам, действующим в области дорожного движения, по окончании реализации которого готовится новая схема.



### 3. Маршруты движения организованных групп детей от образовательной организации к стадиону, парку или оздоровительному комплексу.



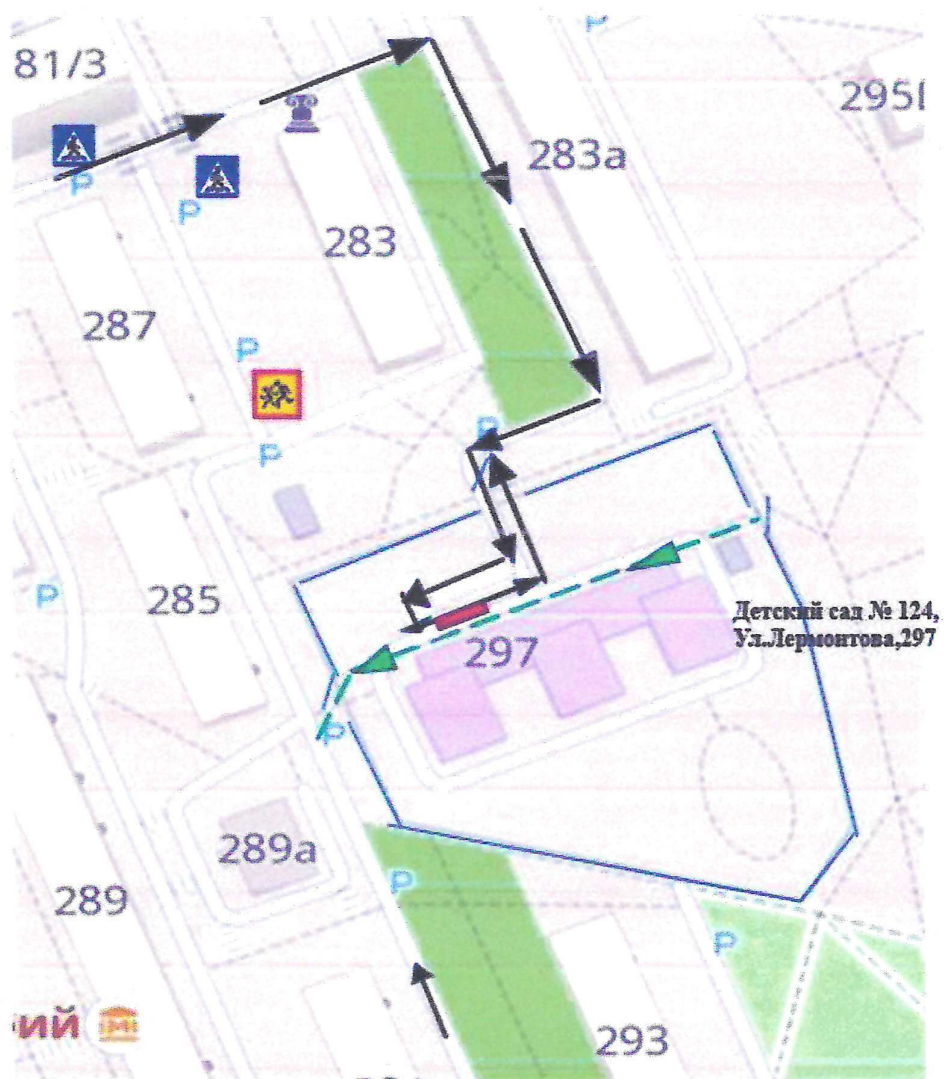
- |                                                                                     |                  |                                                                                      |                                                             |
|-------------------------------------------------------------------------------------|------------------|--------------------------------------------------------------------------------------|-------------------------------------------------------------|
|  | -жилая застройка |  | -образовательное учреждение                                 |
|  | -проезжая часть  |  | -медицинское учреждение                                     |
|  | -трогуар         |  | -направление безопасного движения к медицинскому учреждению |











**Рекомендации к составлению схемы маршрутов движения организованных групп детей от образовательной организации к стадиону, парку или спортивно-оздоровительному комплексу**

На схеме района расположения образовательной организации указываются безопасные маршруты движения детей от образовательной организации к стадиону, парку или спортивно-оздоровительному комплексу и обратно. Эти схемы должны использоваться преподавательским составом при организации движения групп детей к местам проведения занятий вне территории образовательной организации

**4. Пути движения транспортных средств к местам разгрузки/погрузки и рекомендуемые безопасные пути передвижения детей по территории образовательной организации**



- |                                                                                     |                                         |                                                                                     |                                                            |
|-------------------------------------------------------------------------------------|-----------------------------------------|-------------------------------------------------------------------------------------|------------------------------------------------------------|
|  | -жилая застройка                        |  | -въезд/выезд грузовых транспортных средств                 |
|  | -проезжая часть                         |  | - движение детей на территории образовательного учреждения |
|  | -тротуар                                |  | - место разгрузки/погрузки                                 |
|  | -ограждение образовательного учреждения |  | -образовательное учреждение                                |

**Рекомендации к составлению схемы пути движения транспортных средств  
к местам разгрузки/погрузки и рекомендуемые безопасные пути  
передвижения детей по территории  
образовательной организации**

На схеме указывается примерная траектория движения транспортных средств на территории образовательной организации, в том числе места погрузки/разгрузки, а также безопасный маршрут движения детей во время погрузочно-разгрузочных работ.

В целях обеспечения безопасного движения детей по территории образовательной организации необходимо исключить пересечения путей движения детей и путей движения транспортных средств.

## II. Информация об обеспечении безопасности перевозок детей специальным транспортным средством (автобусом).

(при наличии автобуса(ов))

### 1. Общие сведения

Марка \_\_\_\_\_  
Модель \_\_\_\_\_  
Государственный регистрационный знак \_\_\_\_\_  
Год выпуска \_\_\_\_\_ Количество мест в автобусе \_\_\_\_\_  
Соответствие конструкции требованиям, предъявляемым к школьным автобусам  
\_\_\_\_\_  
\_\_\_\_\_

### 2. Сведения о водителе(ях) автобуса(сов)

Фамилия, имя, отчество	Дата принятия на работу	Стаж вождения ТС категории D	Дата предстоящего медицинского осмотра	Период проведения стажировки	Сроки повышение квалификации	Допущенные нарушения ПДД

### 3. Организационно-техническое обеспечение

1) Лицо, ответственное, за обеспечение безопасности дорожного движения):

\_\_\_\_\_ (Ф.И.О.)

назначено \_\_\_\_\_ (дата)

прошло аттестацию \_\_\_\_\_ (дата)

2) Организация проведения предрейсового медицинского осмотра водителя:

осуществляет \_\_\_\_\_ (Ф.И.О. специалиста)

на основании \_\_\_\_\_

действительного до \_\_\_\_\_  
(дата)

3) Организация проведения предрейсового технического осмотра транспортного средства: осуществляет \_\_\_\_\_

на основании \_\_\_\_\_  
(Ф.И.О. специалиста)  
действительного до \_\_\_\_\_  
(дата)

4) Дата очередного технического осмотра \_\_\_\_\_

5) Место стоянки автобуса в нерабочее время \_\_\_\_\_  
меры, исключающие несанкционированное использование \_\_\_\_\_  
\_\_\_\_\_  
\_\_\_\_\_

#### 4. Сведения о владельце автобуса

Юридический адрес владельца: \_\_\_\_\_  
Фактический адрес владельца: \_\_\_\_\_  
Телефон ответственного лица \_\_\_\_\_

*(при отсутствии автобуса)*

**Сведения об организациях, осуществляющих перевозку детей специальным транспортным средством (автобусом)**

\_\_\_\_\_  
\_\_\_\_\_  
\_\_\_\_\_  
\_\_\_\_\_

*(Рекомендуемый список контактов организаций, осуществляющих перевозку детей специальным транспортным средством (автобусом)).*



(При перевозке детей специальным транспортным средством (автобусом) сторонней организацией заполняется карточка. Заполненная карточка хранится в разделе «Приложение»)

Образец

**Информационная карточка  
перевозок детей специальным транспортным средством (автобусом)**

**1. Общие сведения**

Марка \_\_\_\_\_  
Модель \_\_\_\_\_  
Государственный регистрационный знак \_\_\_\_\_  
Год выпуска \_\_\_\_\_ Количество мест в автобусе \_\_\_\_\_  
Соответствие конструкции требованиям, предъявляемым к школьным автобусам  
\_\_\_\_\_  
\_\_\_\_\_

**2. Сведения о владельце**

Владелец \_\_\_\_\_  
(наименование организации)

Юридический адрес владельца \_\_\_\_\_

Фактический адрес владельца \_\_\_\_\_

Телефон ответственного лица \_\_\_\_\_

**3. Сведения о водителе автобуса**

Фамилия, имя, отчество \_\_\_\_\_

Принят на работу \_\_\_\_\_

Стаж вождения категории D \_\_\_\_\_

**4. Организационно-техническое обеспечение**

Лицо, ответственное за обеспечение безопасности дорожного движения:

\_\_\_\_\_ (Ф.И.О.)

назначено \_\_\_\_\_ (дата)

прошло аттестацию \_\_\_\_\_ (дата)

Дата последнего технического осмотра \_\_\_\_\_

Директор (заведующий)  
образовательной организации \_\_\_\_\_  
(подпись) (Ф.И.О.)

Руководитель организации,  
осуществляющей перевозку детей  
специальным транспортом  
(автобусом) \_\_\_\_\_  
(подпись) (Ф.И.О.)

### **Рекомендации к составлению схемы маршрута движения автобуса образовательной организации**

На схеме указываются населенные пункты, через которые следует автобус образовательной организации, оборудованные места остановок для посадки и высадки детей в каждом населенном пункте и в иных местах по маршруту движения автобуса; непосредственно населенный пункт, где расположена образовательная организация.

На схеме указывается безопасный маршрут следования автобуса образовательной организации из пункта А в пункт В, а также обозначены:

- жилые дома населенных пунктов;
- здание образовательной организации;
- автомобильные дороги;
- дислокация существующих дорожных знаков на пути следования автобуса образовательной организации;
- пешеходные переходы, пересекающие проезжую часть маршрута движения автобуса образовательной организации;
- другие технические средства организации дорожного движения на маршруте движения автобуса образовательной организации.

Дополнительно, при наличии трудных (опасных) участков дорог по пути следования автобуса, представляется целесообразным давать их подробное описание с рекомендациями по безопасному преодолению.

Кроме того, рекомендуется дополнять паспорт фотоматериалами с изображением таких участков, а также с изображениями остановочных пунктов и мест ожидания.

В случаях, когда осуществляется перевозка детей специальным транспортным средством на экскурсии, спортивные соревнования, в лагеря, к месту сдачи государственной аттестации и единого государственного экзамена, Паспорт безопасности образовательной организации дополняется схемами маршрута движения специального транспортного средства (автобуса).

## **1. Безопасное расположение остановки автобуса**

### **Рекомендации к составлению схемы расположения остановки автобуса у образовательной организации**









На схеме указывается подъезд в оборудованный «карман» или другое оборудованное место для посадки и высадки детей из автобуса у образовательной организации, и дальнейший путь движения автобуса по проезжей части, а также безопасный маршрут движения детей от остановки автобуса у образовательной организации.

На схеме обозначены:

- жилые дома района расположения образовательной организации;
- здание образовательной организации;
- ограждение территории образовательной организации  
(при наличии);
- автомобильные дороги

# 1. Безопасное расположение остановки автобуса у образовательной организации



- |                                                                                     |                                         |                                                                                     |                                                     |
|-------------------------------------------------------------------------------------|-----------------------------------------|-------------------------------------------------------------------------------------|-----------------------------------------------------|
|  | -жилая застройка                        |  | -направление движения автобуса                      |
|  | -проезжая часть                         |  | -направление движения детей к месту посадки/высадки |
|  | -тротуар                                |  | -место посадки/высадки детей                        |
|  | -ограждение образовательного учреждения |  | -образовательное учреждение                         |



**Рекомендации к составлению план-схемы пути движения транспортных средств и детей при проведении дорожных ремонтно-строительных работ вблизи образовательной организации**

На схеме указывается место производства дорожных ремонтно-строительных работ, его обустройство дорожными знаками и ограждениями, иными техническими средствами организации дорожного движения, а также безопасный маршрут движения детей к образовательной организации с учетом изменения маршрута движения по тротуару.








На схеме обозначены:

- участок производства дорожных ремонтно-строительных работ;
- автомобильные дороги;
- тротуары;
- альтернативные пути (обходы места производства дорожных ремонтно-строительных работ пешеходами и объезды транспортными средствами);
- здание образовательной организации;
- ограждение территории образовательной организации *(при наличии)*.



## 2. Маршрут движения автобуса от образовательной организации



- |                                                                                     |                  |                                                                                      |                                                           |
|-------------------------------------------------------------------------------------|------------------|--------------------------------------------------------------------------------------|-----------------------------------------------------------|
|  | -жилая застройка |   | -образовательное учреждение                               |
|  | -проезжая часть  |   | -место посадки/высадки детей                              |
|  | -трогуар         |  | -маршрут движения автобуса от образовательного учреждения |
|  |                  |                                                                                      |                                                           |

**Рекомендации к составлению план-схемы пути движения транспортных средств и детей при проведении дорожных ремонтно-строительных работ вблизи образовательной организации**

На схеме указывается место производства дорожных ремонтно-строительных работ, его обустройство дорожными знаками и ограждениями, иными техническими средствами организации дорожного движения, а также безопасный маршрут движения детей к образовательной организации с учетом изменения маршрута движения по тротуару.

На схеме обозначены:

- участок производства дорожных ремонтно-строительных работ;
- автомобильные дороги;
- тротуары;
- альтернативные пути (обходы места производства дорожных ремонтно-строительных работ пешеходами и объезды транспортными средствами);
- здание образовательной организации;
- ограждение территории образовательной организации *(при наличии)*.