

«СОГЛАСОВАНО»

Начальник департамента  
Образования комитета по  
Социальной политике культуре  
Администрации г Иркутска

\_\_\_\_\_/Головки А.А./

«СОГЛАСОВАНО»

Начальник отдела ГИВДД  
МУ МВД России «Иркутское»  
Подполковник полиции

\_\_\_\_\_/Е.М.Каримов/

«Утверждаю»

Заведующий МБДОУ

г.Иркутска детский сад № 131

\_\_\_\_\_/Костина М.А./



## ПАСПОРТ

Дорожной безопасности образовательной организации  
(типовой)

**Муниципальное бюджетное дошкольное  
образовательное учреждение города Иркутска  
детский сад № 131**

Иркутск

2023

**Общие сведения:**

Муниципальное бюджетное дошкольное образовательное учреждение города  
Иркутска детский сад № 131

Тип образовательной организации: дошкольное образовательное учреждение

Юридический адрес: 664033 г Иркутск, ул Лермонтова, д 261 «Г»

Фактический адрес: 664033 г Иркутск, ул Лермонтова, д 261 «Г»

**Руководители образовательной организации:**

**Заведующий:** Костина Мария Андреевна 8-914-906-13-88

**Заместитель заведующего:** Морозова Анна Леонидовна 8(3952) 42-79-22

**Заведующий хозяйством:** Попова Елена Юрьевна 8(3952) 42-79-22

**Ответственные работники муниципального органа образования**

Главный специалист по мобилизационной подготовке и гражданской обороне департамента образования комитета по социальной политике и культуре администрации г.Иркутска – А.А.Трофименко, тел: 8(3952)52-01-77

**Ответственные от Госавтоинспекции**

Ответственный инспектор по пропаганде БДД ОГИБДД МУ МВД России «Иркутское» капитан полиции Добровольский И.В. тел: 89148940005, 8(3952) 21-75-74

**Ответственные работники за мероприятия по профилактике детского травматизма**

Заместитель заведующего Морозова Анна Леонидовна 8(3952) 42-79-22

**Количество обучающихся 220**

Разновозрастная «Капельки» (1-3 года)

Разновозрастная «Смешарики» (2-4 года)

Разновозрастная «Огонёк» (3-5 лет)

Разновозрастная «Почемучки» (4-6 лет)

Подготовительная к школе «Непоседы» (6-8 лет)

Разновозрастная для детей с тяжелыми нарушениями речи «Светлячки» (4-6 лет)

Подготовительная для детей с тяжелыми нарушениями речи «Солнышко» (6-8 лет)

Наличие уголка по ПДД имеются во всех группах

Наличие класса по ПДД нет

Наличие авто-городка (площадки) по ПДД нет

Наличие автобуса в образовательной организации нет

**Режим работы учреждения:** рабочая неделя – пятидневная, выходные – суббота и воскресенье, общегосударственные праздничные дни; длительность работы – 12 часов с 7.00-19.00

**Телефоны оперативных служб:**

Единая диспетчерская служба администрации г Иркутска:

8(3952)24-25-04, 520-112

Пожарная охрана:

01, 112, 8 (3952)25-65-11

Полиция (ГО МВД по Иркутской области):

02, 8(3952)21-65-11

Полиция (УВД г Иркутска)

8(3952)21-68-05

Скорая помощь:

03, 8(3952)29-24-36

Аварийно-спасательная служба г Иркутска:

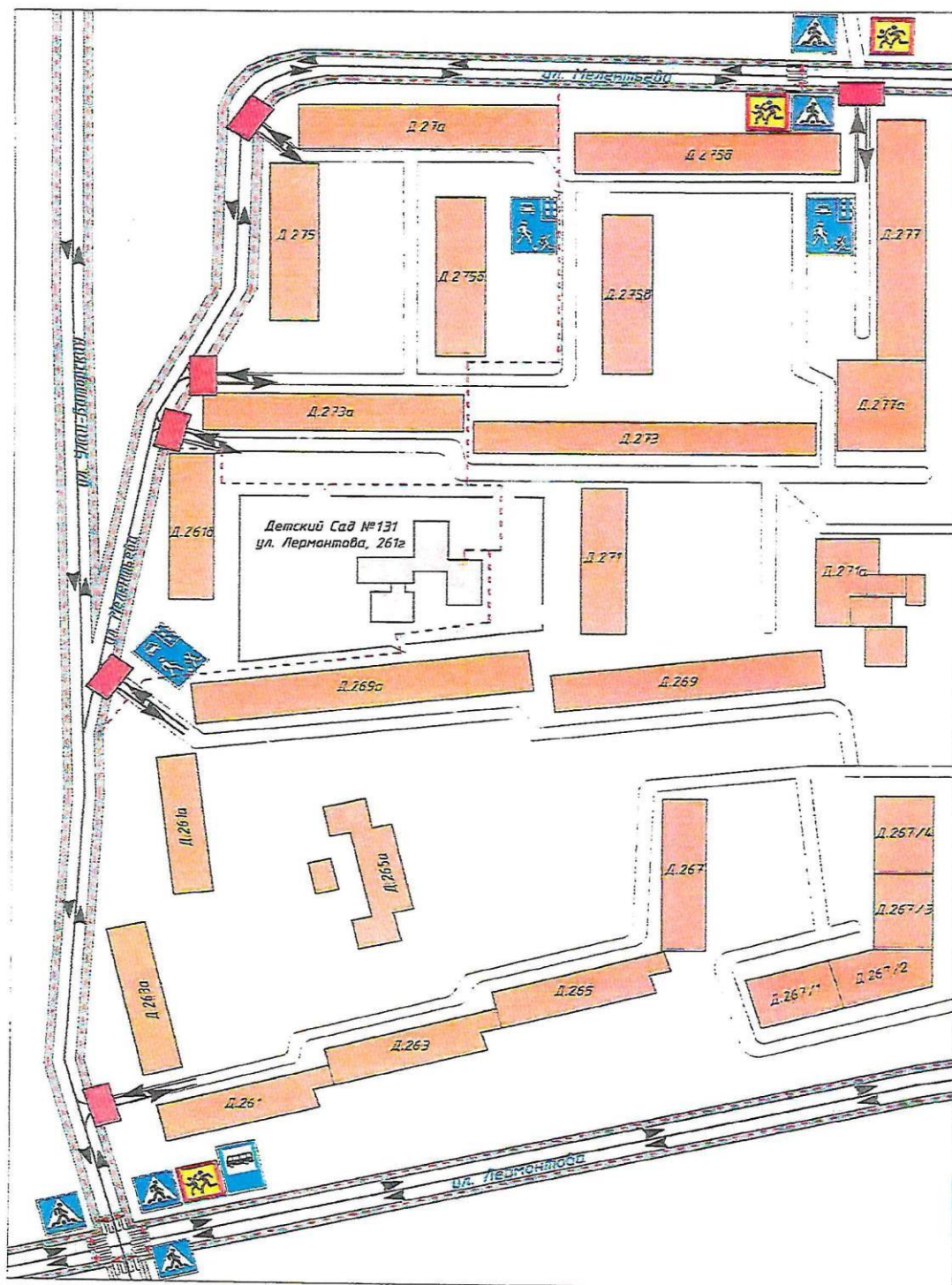
8(3952)56-02-46

ГИБДД г. Иркутска:

8(3952) 21-76-00, 21-76-01(дежурная часть)


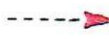

## 1. План-схемы ОУ.

План-схема района расположения ОУ, пути движения средств и детей.



### Условные обозначения

-  -жилая застройка
-  -проезжая часть
-  -тротуар
-  -опасный участок

-  -движение транспортных средств
-  -движение детей из образовательного учреждения
-  -образовательное учреждение

## Рекомендации к составлению план-схемы района расположения образовательной организации

1. Район расположения образовательной организации определяется группой жилых домов, зданий и улично-дорожной сетью с учетом остановок общественного транспорта (выходов из станций метро), центром которого является непосредственно образовательная организация;

2. Территория, указанная на схеме, включает:

- образовательную организацию;
- стадион вне территории образовательной организации, на котором могут проводиться занятия по физической культуре (*при наличии*);
- парк, в котором могут проводиться занятия с детьми на открытом воздухе (*при наличии*);
- спортивно-оздоровительный комплекс (*при наличии*);
- жилые дома, в которых проживает большая часть детей данной образовательной организации;
- автомобильные дороги и тротуары.

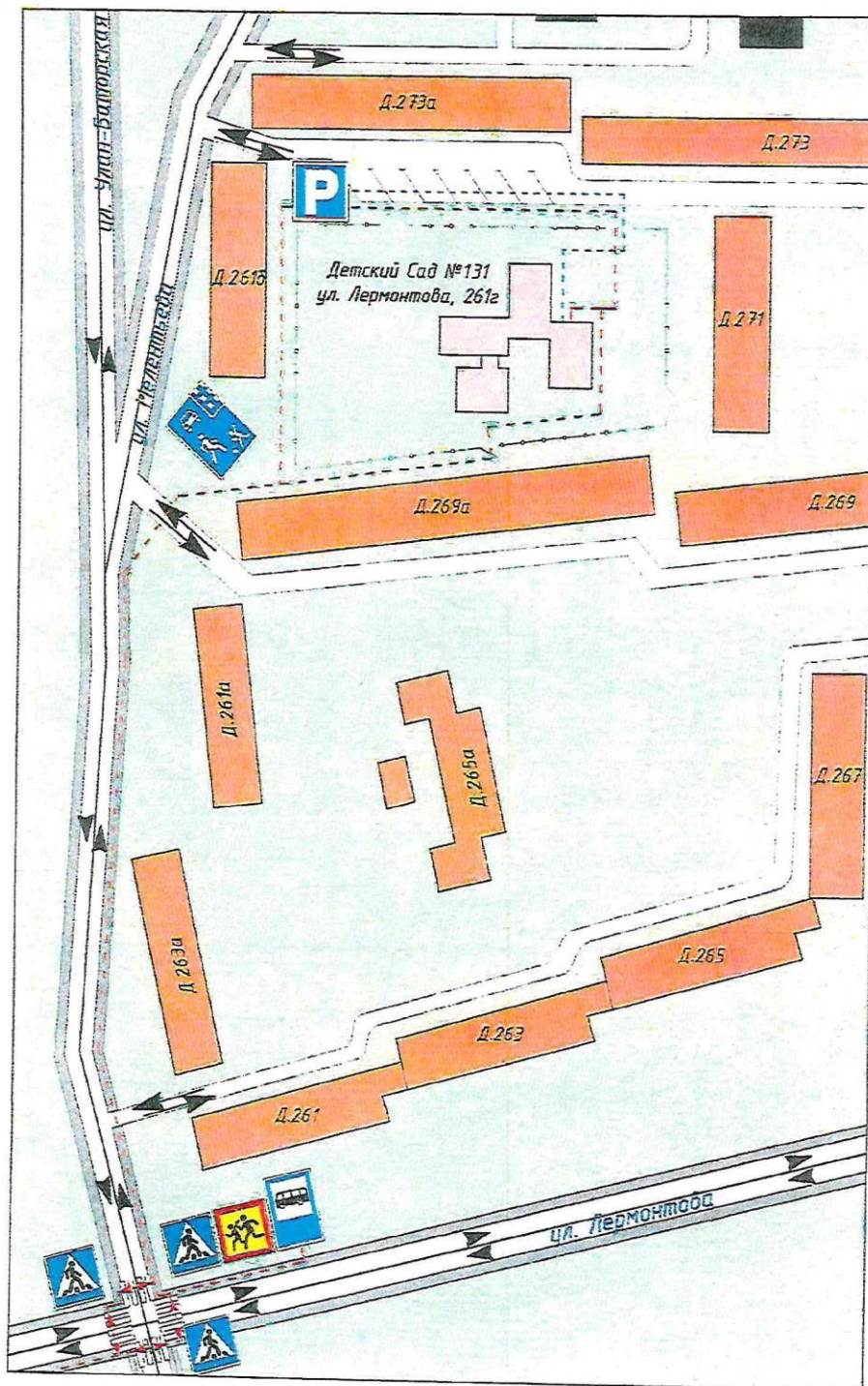
3. На схеме обозначены:

- расположение жилых домов, зданий и сооружений;
- сеть автомобильных дорог;
- пути движения транспортных средств;
- пути движения детей в/из образовательную организацию;
- опасные участки (места несанкционированных переходов на подходах к образовательной организации, места имевших место случаев дорожно-транспортных происшествий с участием детей-пешеходов и детей-велосипедистов);
- уличные (наземные – регулируемые / нерегулируемые) и внеуличные (надземные и подземные) пешеходные переходы;
- названия улиц и нумерация домов.







Схема необходима для общего представления о районе расположения образовательной организации. На схеме обозначены наиболее частые пути движения детей от дома (от отдаленных остановок маршрутных транспортных средств) к образовательной организации и обратно.

При исследовании маршрутов движения детей необходимо уделить особое внимание опасным зонам, где дети пересекают проезжие части дорог не по пешеходному переходу.

Схема организации дорожного движения в непосредственной близости от образовательного учреждения с размещением соответствующих технических средств, маршруты движения детей и расположение парковочных мест.



Условные обозначения

- |  |  |
|--|--|
|  -жилая застройка                       |  -направление движения транспорта                             |
|  -образовательное учреждение            |  -направление детей от остановок общ. транспорта              |
|  -ограждение образовательное учреждение |  -направление детей от остановок частных транспортных средств |

**Рекомендации к составлению схемы организации дорожного  
движения в непосредственной близости  
от образовательной организации**

1. Схема организации дорожного движения ограничена автомобильными дорогами, находящимися в непосредственной близости от образовательной организации.

2. На схеме обозначаются:

- здание образовательной организации с указанием территории, принадлежащей непосредственно образовательной организации (при наличии указать ограждение территории);

- автомобильные дороги и тротуары;

- уличные (наземные – регулируемые/нерегулируемые) и внеуличные (надземные/подземные) пешеходные переходы на подходах к образовательной организации;

- дислокация существующих дорожных знаков и дорожной разметки;

- другие технические средства организации дорожного движения;

- направление движения транспортных средств по проезжей части;

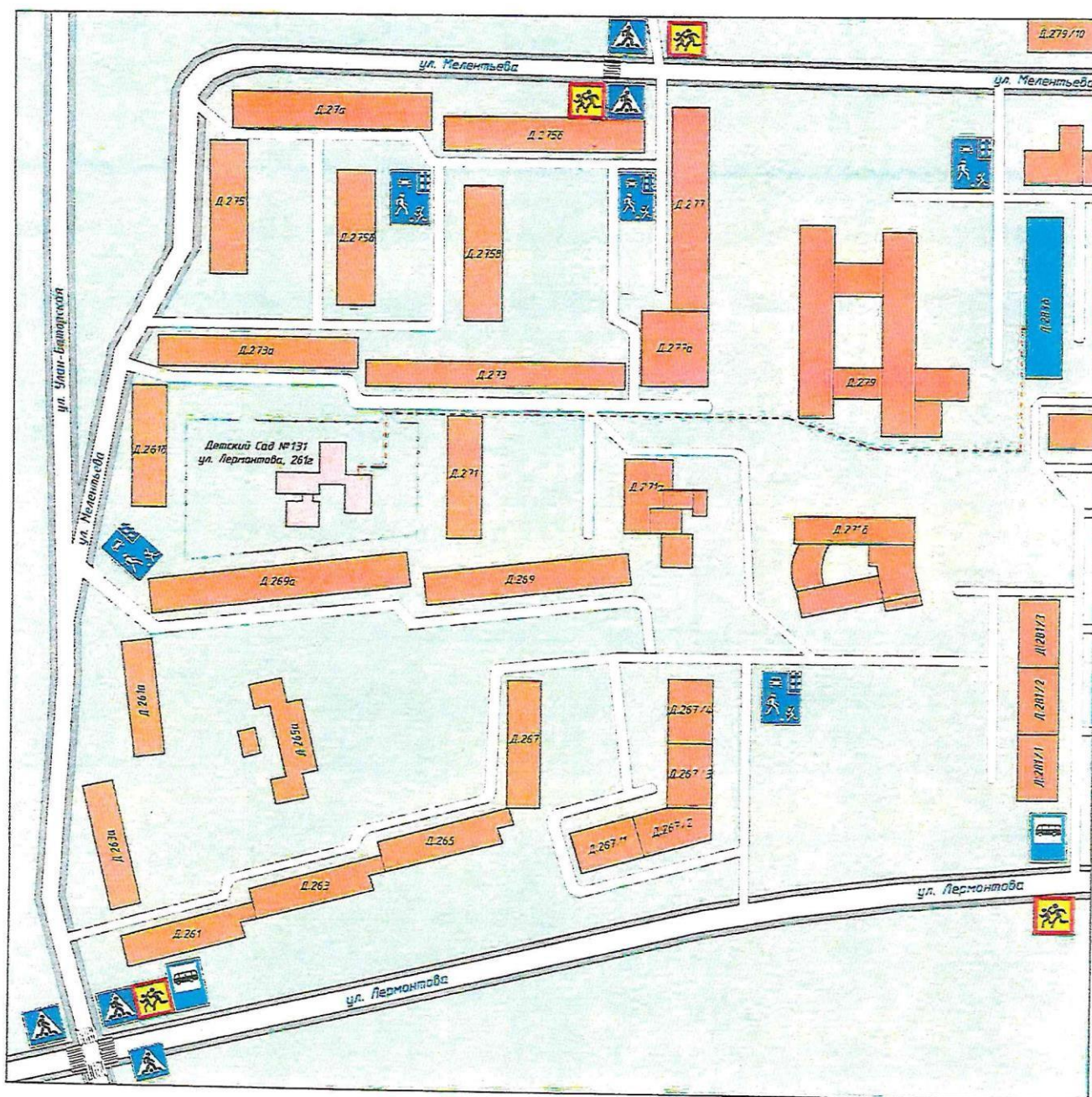
- направление безопасного маршрута движения детей.

3. На схеме указано расположение остановок маршрутных транспортных средств и безопасные маршруты движения детей от остановочного пункта к образовательной организации и обратно;






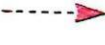
4. При наличии стоянки (парковочных мест) около образовательной организации, указывается место расположение и безопасные маршруты движения детей от парковочных мест к образовательной организации и обратно.

К схеме (в случае необходимости) должен быть приложен план мероприятий по приведению существующей организации дорожного движения к организации дорожного движения, соответствующей нормативным техническим документам, действующим в области дорожного движения, по окончании реализации которого готовится новая схема.

## Маршрут движения организованных групп детей к медицинскому учреждению

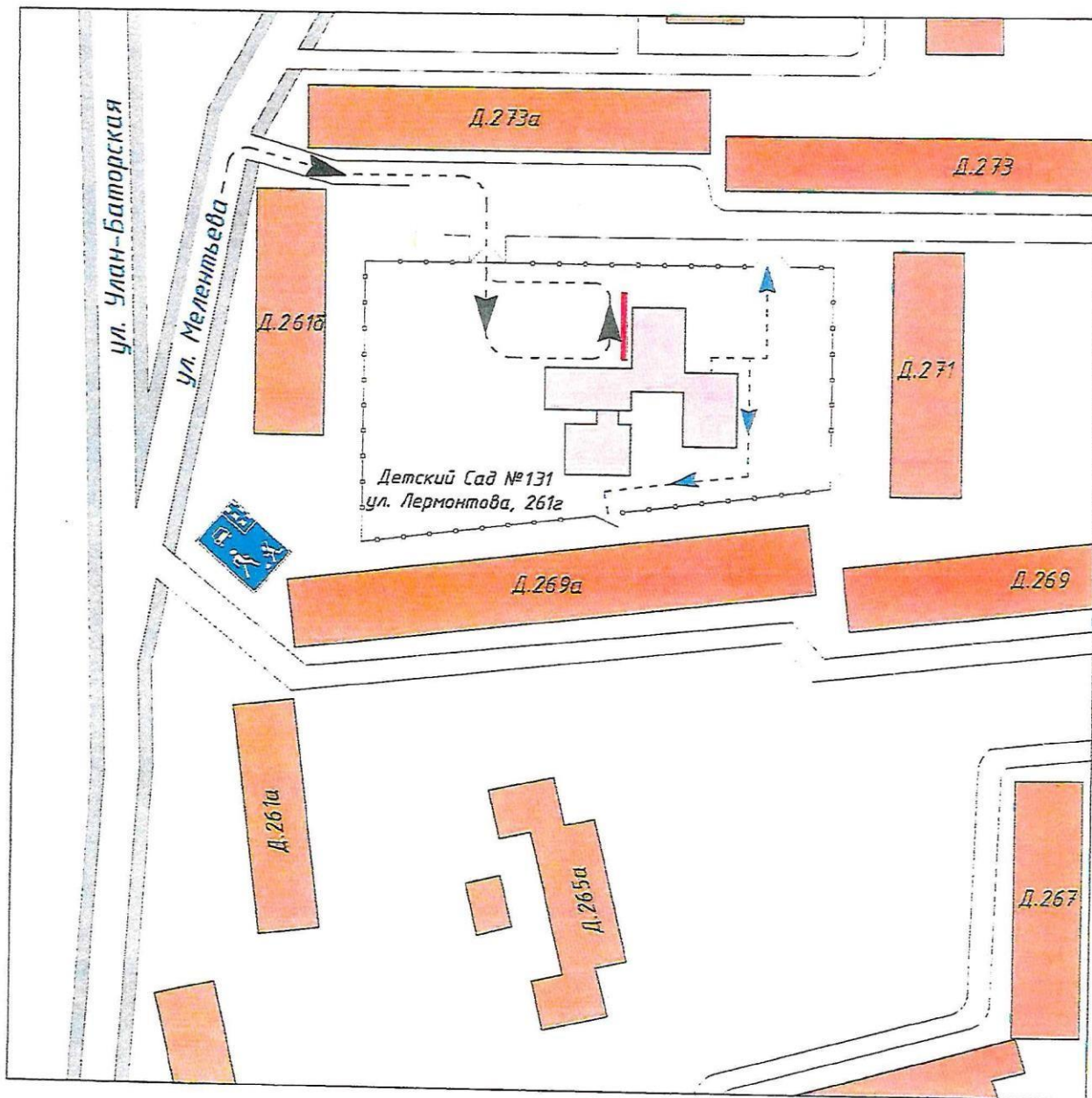


### Условные обозначения

-  -жилая застройка
-  - проезжая часть
-  - тротуар
-  -образовательное учреждение
-  -медицинское учреждение
-  -направление безопасного движения детей к медицинскому учреждению



Пути движения транспортных средств к местам разгрузки/погрузки  
и рекомендуемые пути передвижения детей по территории  
образовательного учреждения



Условные обозначения

- въезд/выезд грузовых транспортных средств
- движение детей на территории образовательного учреждения
- движение грузовых транспортных средств по территории образовательного учреждения
- место разгрузки/погрузки



На схеме указываются населенные пункты, через которые следует автобус образовательной организации, оборудованные места остановок для посадки и высадки детей в каждом населенном пункте и в иных местах по маршруту движения автобуса; непосредственно населенный пункт, где расположена образовательная организация.

На схеме указывается безопасный маршрут следования автобуса образовательной организации из пункта А в пункт В, а также обозначены:

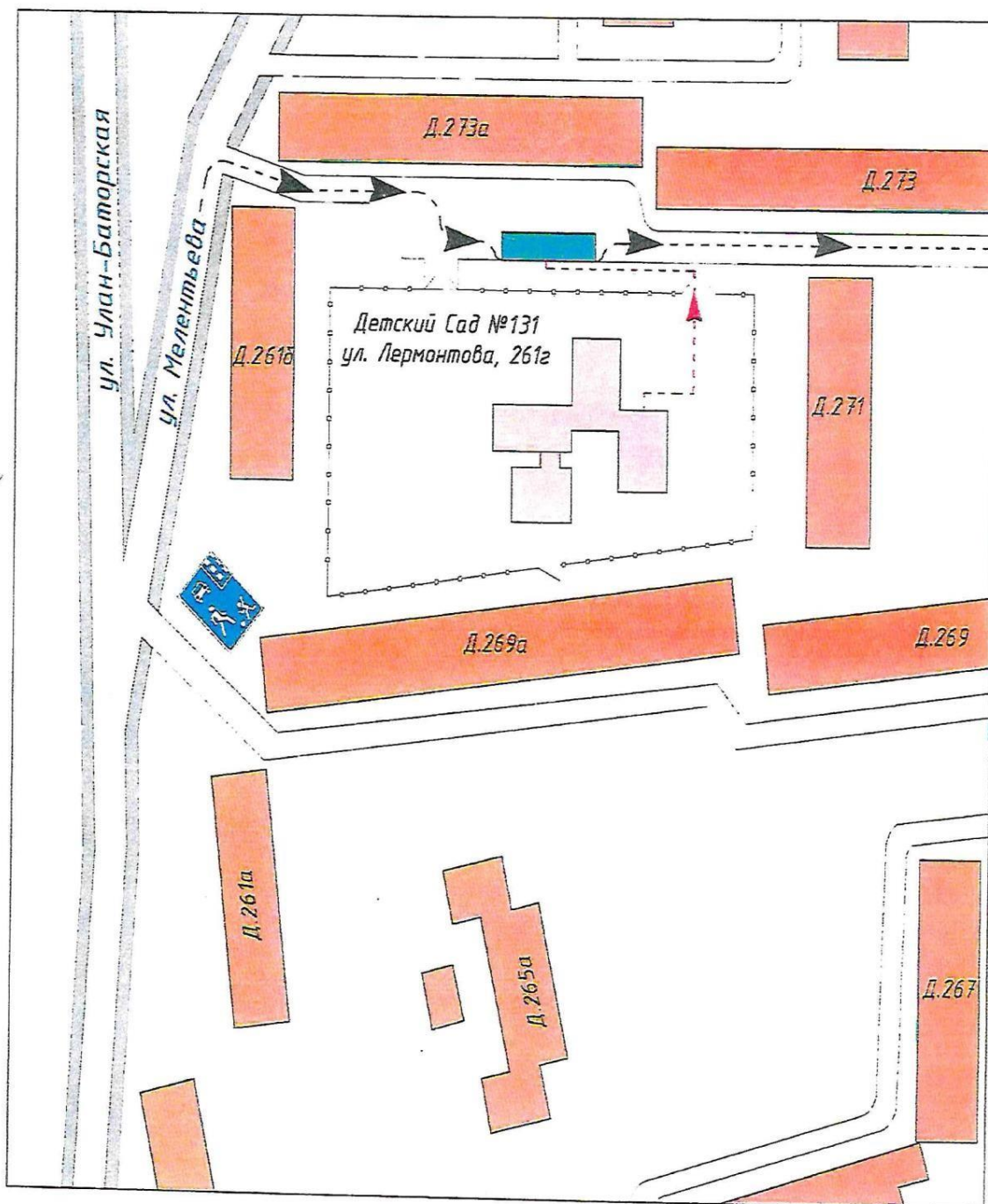
- жилые дома населенных пунктов;
- здание образовательной организации;
- автомобильные дороги;
- дислокация существующих дорожных знаков на пути следования автобуса образовательной организации;
- пешеходные переходы, пересекающие проезжую часть маршрута движения автобуса образовательной организации;
- другие технические средства организации дорожного движения на маршруте движения автобуса образовательной организации.

Дополнительно, при наличии трудных (опасных) участков дорог по пути следования автобуса, представляется целесообразным давать их подробное описание с рекомендациями по безопасному преодолению.




Кроме того, рекомендуется дополнять паспорт фотоматериалами с изображением таких участков, а также с изображениями остановочных пунктов и мест ожидания.

В случаях, когда осуществляется перевозка детей специальным транспортным средством на экскурсии, спортивные соревнования, в лагеря, к месту сдачи государственной аттестации и единого государственного экзамена, Паспорт безопасности образовательной организации дополняется схемами маршрута движения специального транспортного средства (автобуса).

*Безопасное расположение остановки автобуса у образовательного учреждения*



*Условные обозначения*

-  - движение автобуса образовательного учреждения
-  - движение детей к месту посадки/высадки
-  - место посадки/высадки детей

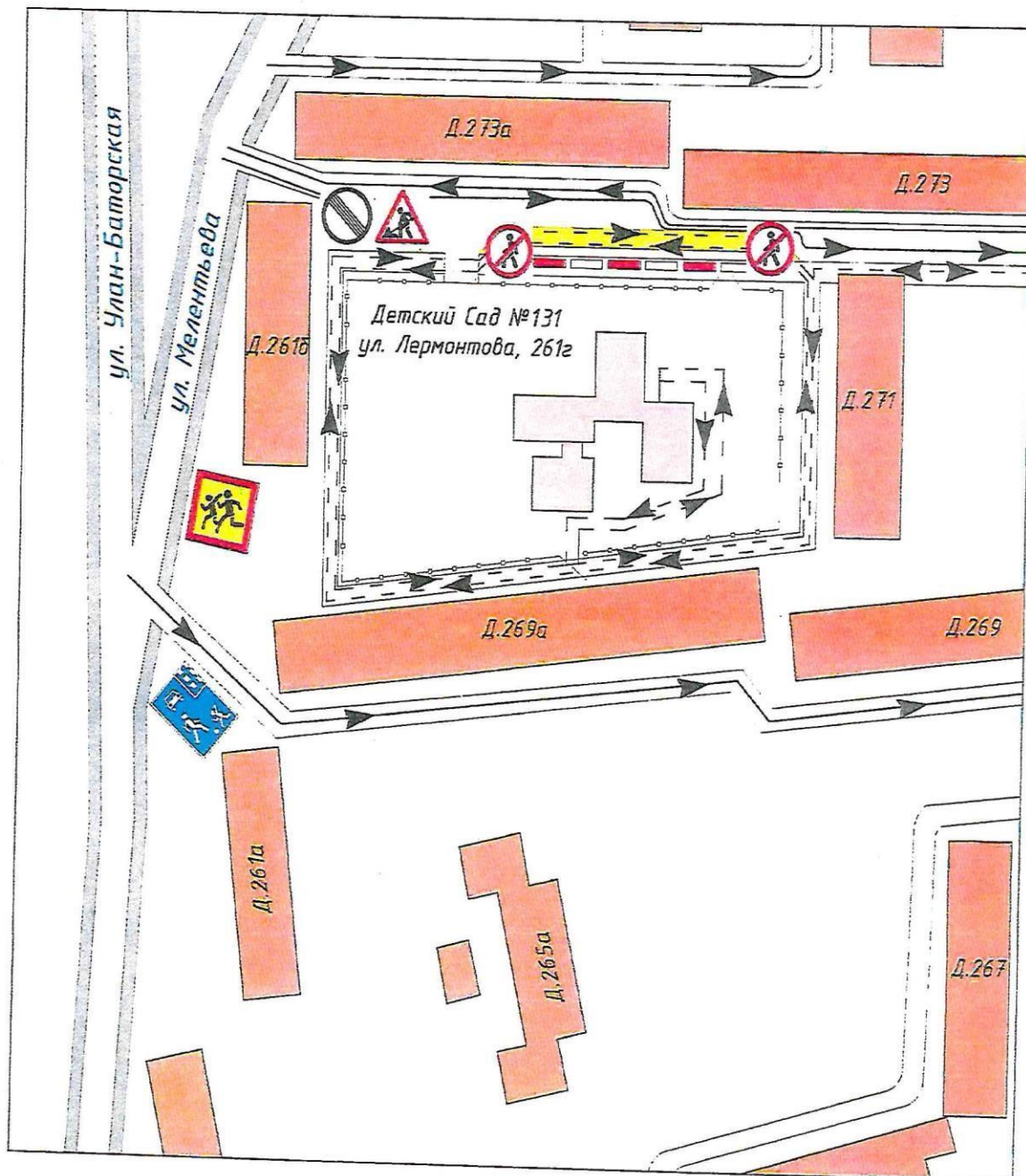
## **Рекомендации к составлению схемы расположения остановки автобуса у образовательной организации**

На схеме указывается подъезд в оборудованный «карман» или другое оборудованное место для посадки и высадки детей из автобуса у образовательной организации, и дальнейший путь движения автобуса по проезжей части, а также безопасный маршрут движения детей от остановки автобуса у образовательной организации.




На схеме обозначены:

- жилые дома района расположения образовательной организации;
- здание образовательной организации;
- ограждение территории образовательной организации  
(при наличии);
- автомобильные дороги.

*План-схема пути движения транспортных средств и детей при проведении дорожных ремонтно-строительных работ*



*Условные обозначения*

-  -направление движения транспортного потока
-  -рекомендуемое направление движения детей
-  -временная пешеходная дорожка

**Рекомендации к составлению план-схемы пути движения  
транспортных средств и детей  
при проведении дорожных ремонтно-строительных работ  
вблизи образовательной организации**

На схеме указывается место производства дорожных ремонтно-строительных работ, его обустройство дорожными знаками и ограждениями, иными техническими средствами организации дорожного движения, а также безопасный маршрут движения детей к образовательной организации с учетом изменения маршрута движения по тротуару.

На схеме обозначены:

- участок производства дорожных ремонтно-строительных работ;
- автомобильные дороги;
- тротуары;
- альтернативные пути (обходы места производства дорожных ремонтно-строительных работ пешеходами и объезды транспортными средствами);
- здание образовательной организации;
- ограждение территории образовательной организации *(при наличии)*.

**Информационная карточка  
перевозок детей специальным транспортным средством (автобусом)**

**1. Общие сведения**

Марка \_\_\_\_\_  
Модель \_\_\_\_\_  
Государственный регистрационный знак \_\_\_\_\_  
Год выпуска \_\_\_\_\_ Количество мест в автобусе \_\_\_\_\_  
Соответствие конструкции требованиям, предъявляемым к школьным автобусам \_\_\_\_\_

**2. Сведения о владельце**

Владелец \_\_\_\_\_  
(наименование организации)

Юридический адрес владельца \_\_\_\_\_  
Фактический адрес владельца \_\_\_\_\_  
Телефон ответственного лица \_\_\_\_\_

**3. Сведения о водителе автобуса**

Фамилия, имя, отчество \_\_\_\_\_  
Принят на работу \_\_\_\_\_  
Стаж вождения категории D \_\_\_\_\_

**4. Организационно-техническое обеспечение**

Лицо, ответственное за обеспечение безопасности дорожного движения:

\_\_\_\_\_ (Ф.И.О.)  
назначено \_\_\_\_\_,  
\_\_\_\_\_ (дата)  
прошло аттестацию \_\_\_\_\_.  
\_\_\_\_\_ (дата)

Дата последнего технического осмотра \_\_\_\_\_

Директор (заведующий)  
образовательной организации \_\_\_\_\_  
(подпись) (Ф.И.О.)

Руководитель организации,  
осуществляющей перевозку детей  
специальным транспортом  
(автобусом) \_\_\_\_\_  
(подпись) (Ф.И.О.)