

«СОГЛАСОВАНО»

Начальник департамента
Образования КСПК
администрации г.Иркутска


А.А. Головки
« » 2023 г.



«УТВЕРЖДАЮ»

Заведующий
МБДОУ г. Иркутска
детский сад №132
С.Н. Иванова


« » 2023 г.



«СОГЛАСОВАНО»

Начальник ОГИБДД МУ МВД
России «Иркутское»
Подполковник полиции


Е.М. Каримов
«21» 08 2023 г.



ПАСПОРТ

дорожной безопасности образовательной организации

Муниципального бюджетного дошкольного образовательного
учреждения г.Иркутска детского сада №132

2023 г.

Общие сведения

Муниципальное бюджетное дошкольное образовательное учреждение
г.Иркутска детский сад №132

Тип образовательной организации - дошкольное образовательное учреждение

Юридический адрес: 664056, город Иркутск, улица Салацкого, 6

Фактический адрес: 664056, город Иркутск, улица Салацкого, 6, улица
Касаткина, 3

Руководители образовательной организации:

Заведующий – Иванова Светлана Николаевна, тел. 8(3952)42-95-85

Заместитель заведующего – Федосова Наталья Яковлевна тел. 8(3952) 42-95-85

Заместитель по хозяйственной части – Мартынова Евгения Александровна,
тел. 8(3952) 42-95-85

Ответственные работники муниципального органа образования:

Главный специалист по мобилизационной политике и гражданской обороне
департамента образования комитета по социально политике и культур
администрации г.Иркутска – А.А.Трофименко, тел. 8(3952)52-01-77

Ответственные от Госавтоинспекции:

Старший инспектор по пропаганде БДД ОГИБДД МУ МВД России «Иркутское»
капитан полиции И.В.Добровольский, тел. 8(3952)21-76-00

Ответственные работники по профилактике детского травматизма:

Федосова Наталья Яковлевна, тел. 8(3952) 42-95-85

Количество обучающихся (учащихся, воспитанников) 327

Наличие класса по БДД - нет

Наличие автогородка (площадки) по БДД - нет

Наличие автобуса в образовательной организации-нет

Владелец автобуса – нет

Время занятий в образовательной организации:

1-ая смена: 7 час 00 мин.-13 час.00 мин. (период)

2-ая смена: 13 час.00 мин- 19 час.00мин. (период)

Внеклассные занятия: час. мин.- час. мин. (период)

Телефоны оперативных служб:

Единая диспетчерская служба администрации г.Иркутска: 8(3952)24-25-00,
8(3952)52-01-12

Пожарные: 01,112,01*(с мобильного), 8(3952)25-79-01

Полиция (ГУ МВД по Иркутской области): 02;8(3952)21-65-11

Полиция (УВД г. Иркутска): 8(3952)21-68-05

Скорая помощь:03; 8(3952)29-24-36

Аварийно-спасательная служба г. Иркутска: 8(3952)56-02-46

ГИБДД г. Иркутска: тел.8(3952)21-76-00, 21-76-01 (дежурная часть)

Содержание

I. План-схемы образовательной организации (сокращение – ОО).

1. Район расположения образовательной организации, пути движения транспортных средств и детей (обучающихся).
2. Организация дорожного движения в непосредственной близости от образовательной организации с размещением соответствующих технических средств организации дорожного движения, маршруты движения детей и расположение парковочных мест.
3. Маршруты движения организованных групп детей от образовательной организации к стадиону, парку или спортивно-оздоровительному комплексу.
4. Пути движения транспортных средств к местам разгрузки/погрузки и рекомендуемые безопасные пути передвижения детей по территории образовательной организации.

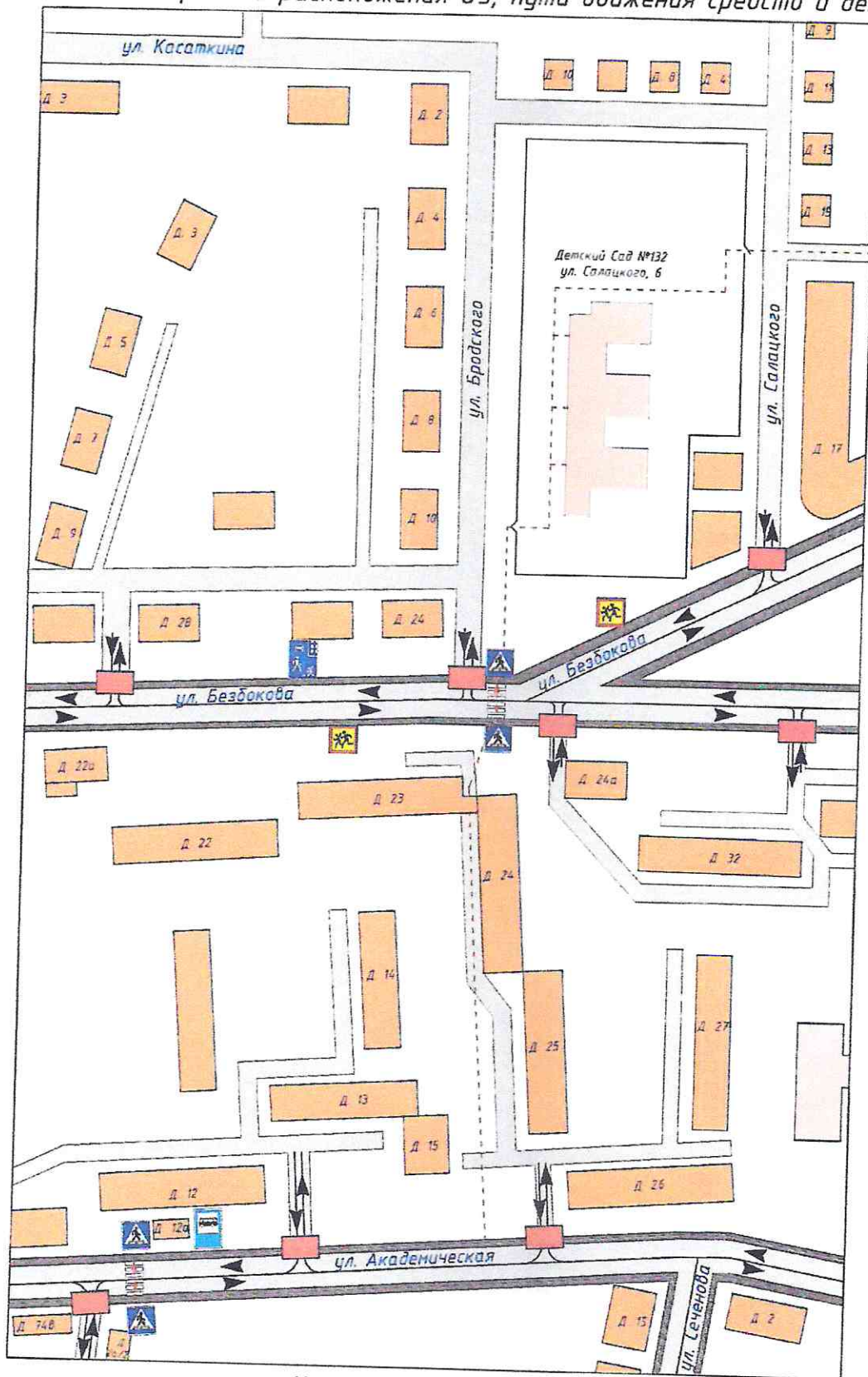
II. Информация об обеспечении безопасности перевозок детей специальным транспортным средством (автобусом).

1. Общие сведения.
2. Маршрут движения автобуса образовательной организации.
3. Безопасное расположение остановки автобуса у образовательной организации.

III. Приложения.

План-схема пути движения транспортных средств и детей при проведении дорожных ремонтно-строительных работ вблизи образовательной организации.

1. План-схемы ОУ.
 План-схема района расположения ОУ, пути движения средств и детей.



Условные обозначения




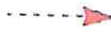



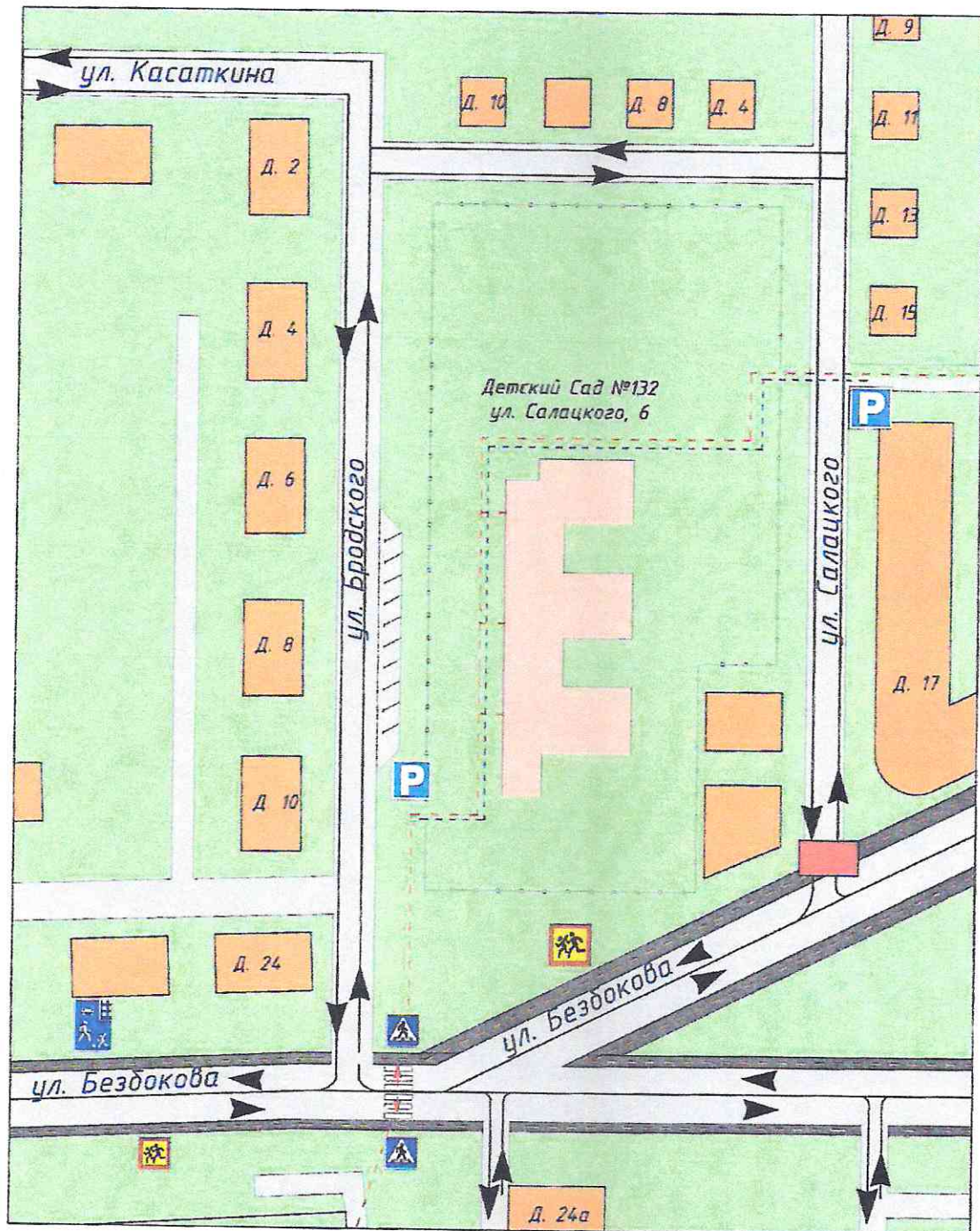
- | | | | |
|---|------------------|---|--|
|  | -жилая застройка |  | -движение транспортных средств |
|  | -проезжая часть |  | -движение детей из образовательного учреждения |
|  | -тротуар |  | -образовательное учреждение |
|  | -опасный участок | | |

Схема организации дорожного движения в непосредственной близости от образовательного учреждения с размещением соответствующих технических средств, маршруты движения детей и расположение парковочных мест.



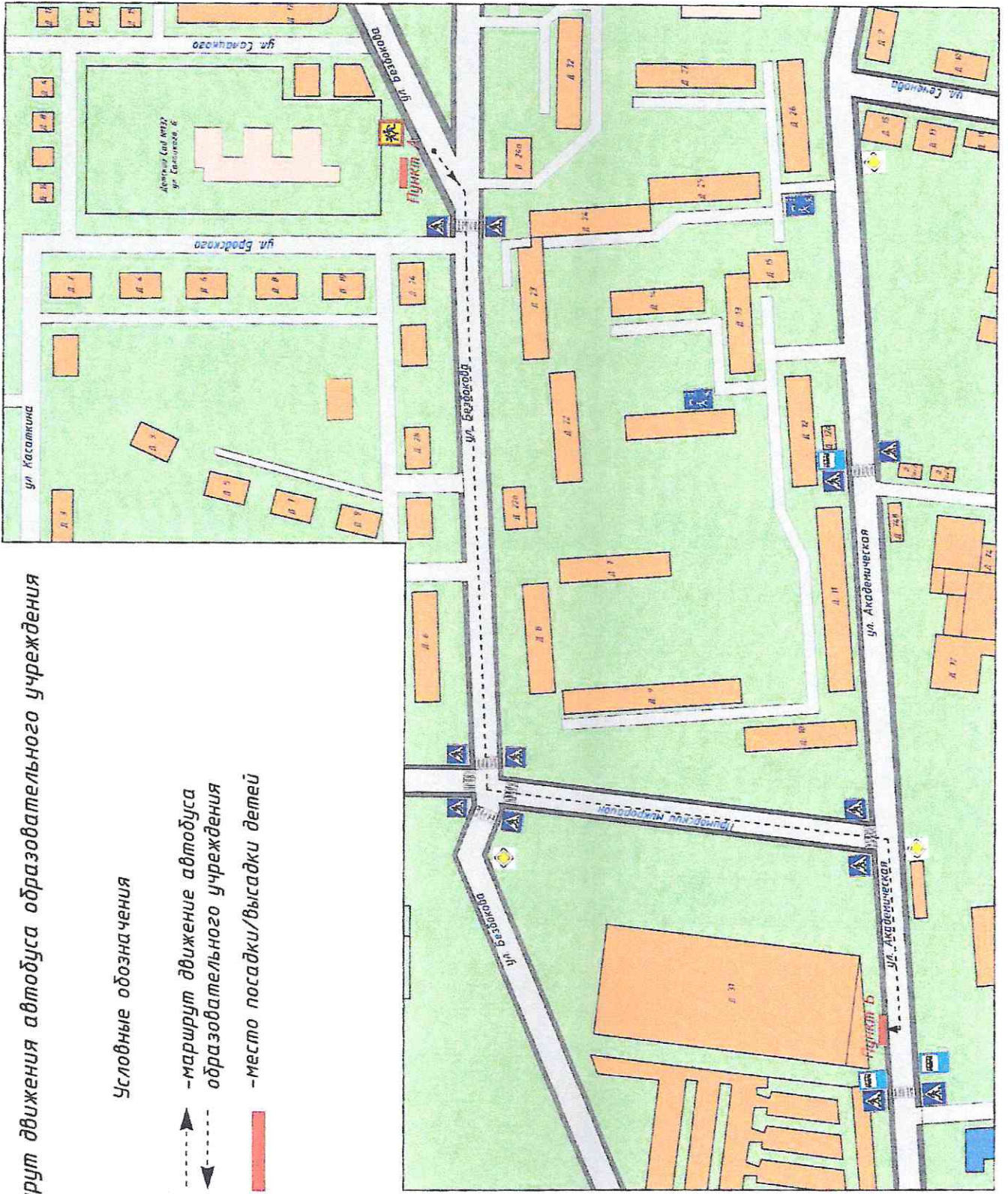
Условные обозначения

- жилая застройка
- образовательное учреждение
- ограждение образовательное учреждение
- направление движения транспорта
- направление детей от остановок общ. транспорта
- направление детей от остановок частных транспортных средств

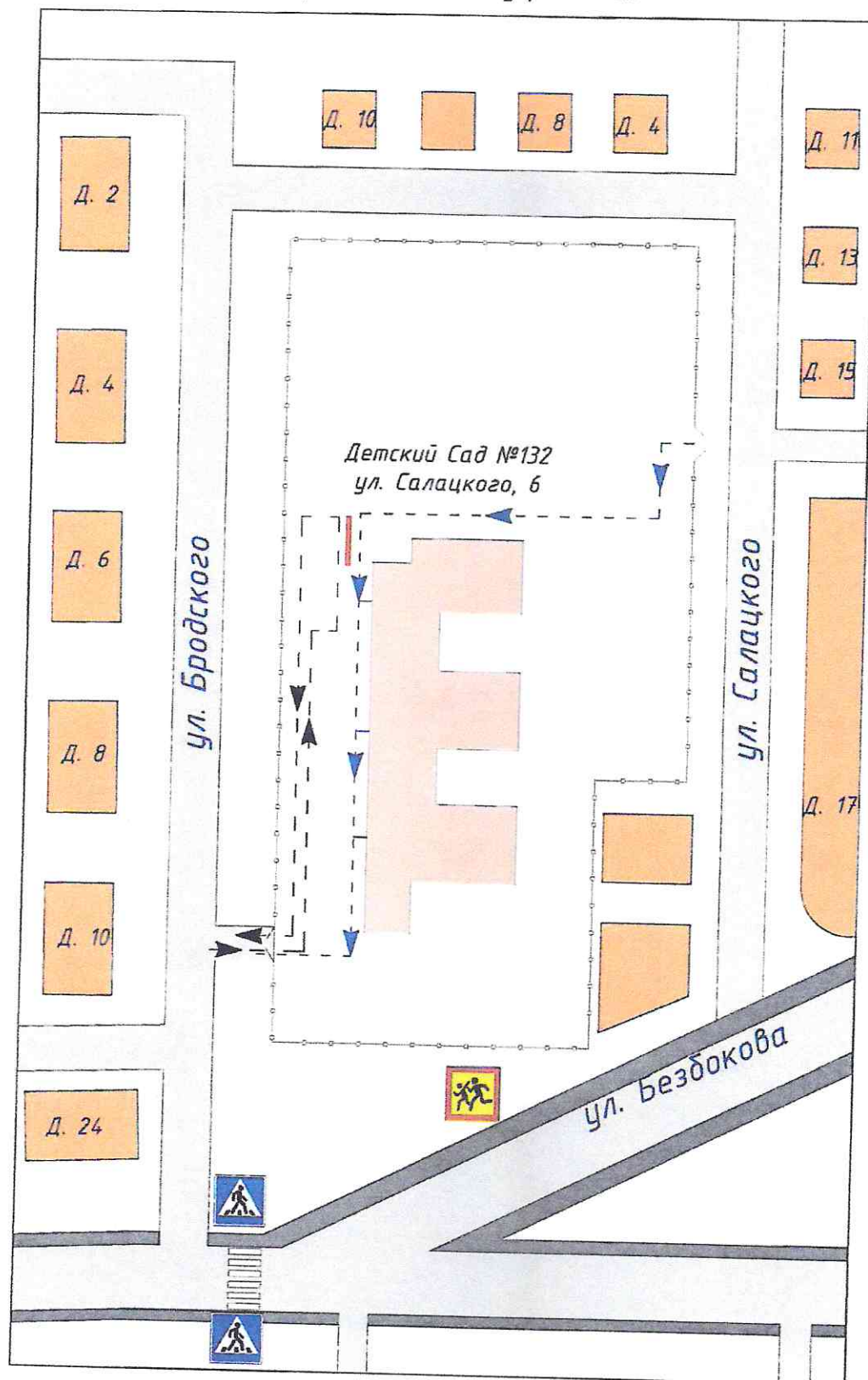
Маршрут движения автобуса образовательного учреждения

Условные обозначения

- маршрут движения автобуса образовательного учреждения
- место посадки/высадки детей



Пути движения транспортных средств к местам разгрузки/погрузки
и рекомендуемые пути передвижения детей по территории
образовательного учреждения



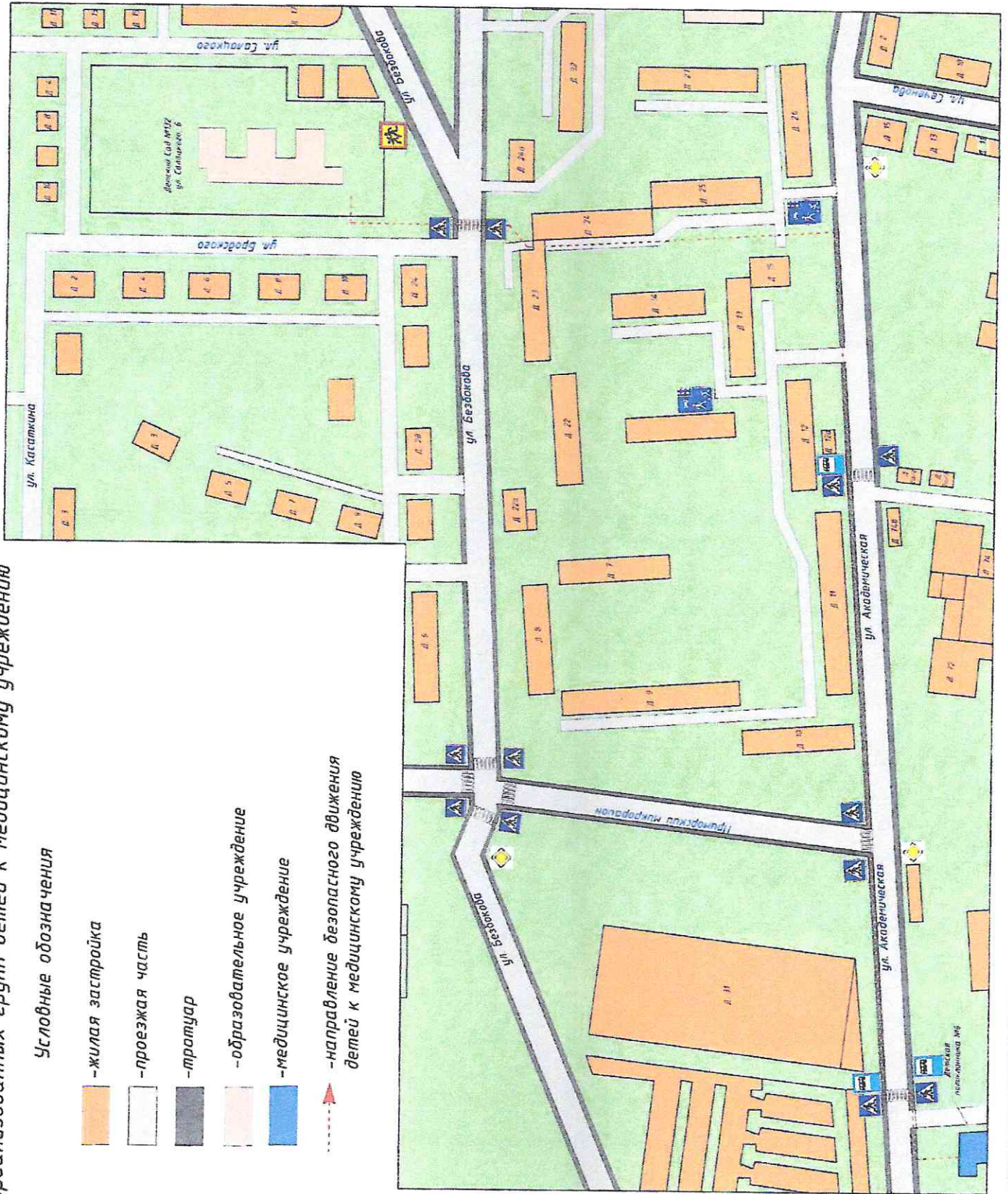
Условные обозначения

- въезд/выезд грузовых транспортных средств
- движение детей на территории образовательного учреждения
- движение грузовых транспортных средств по территории образовательного учреждения
- место разгрузки/погрузки

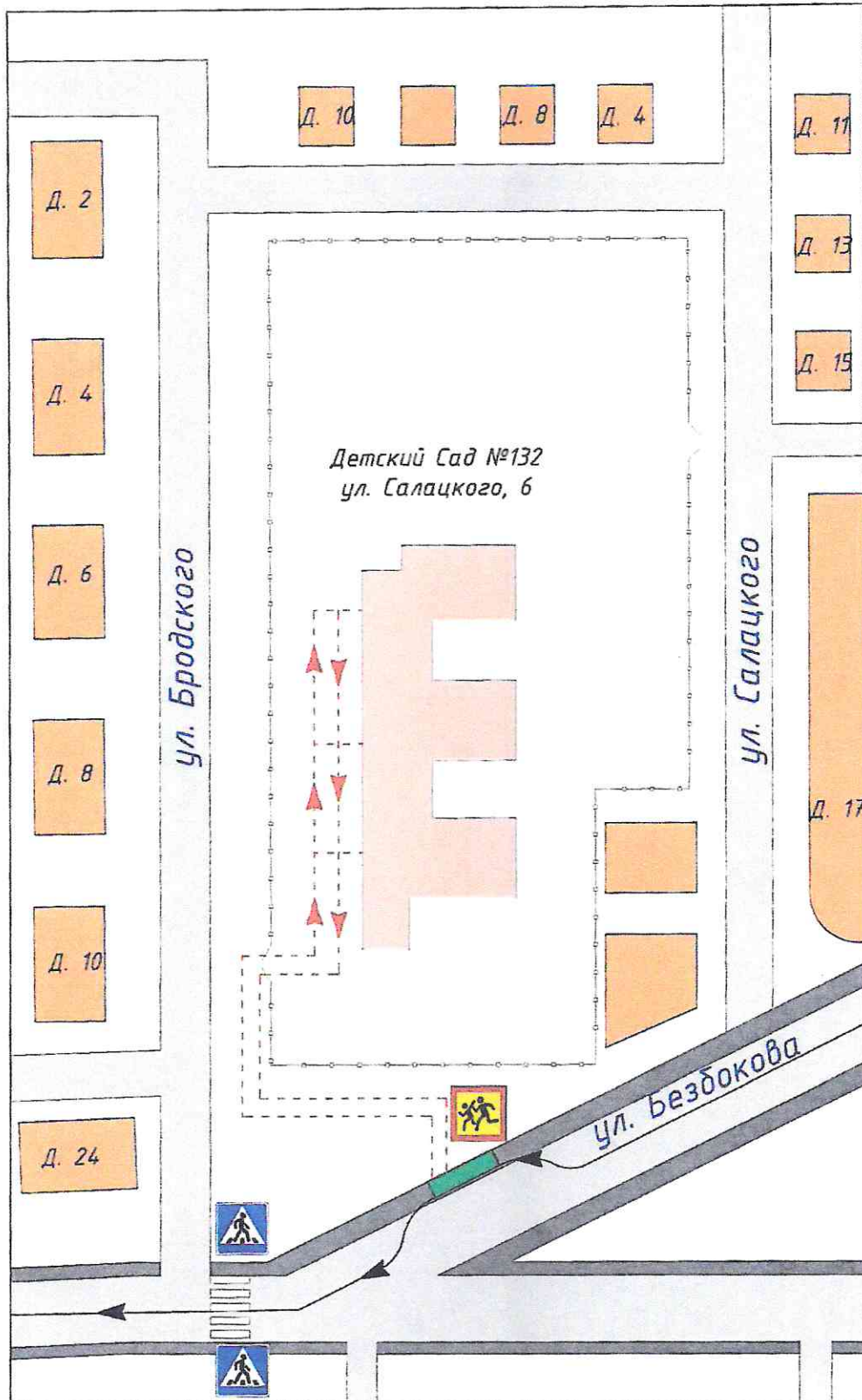
Маршрут движения организованных групп детей к медицинскому учреждению

Условные обозначения




-  -жилая застройка
-  -проезжая часть
-  -тротуар
-  -образовательное учреждение
-  -медицинское учреждение
-  -направление безопасного движения детей к медицинскому учреждению



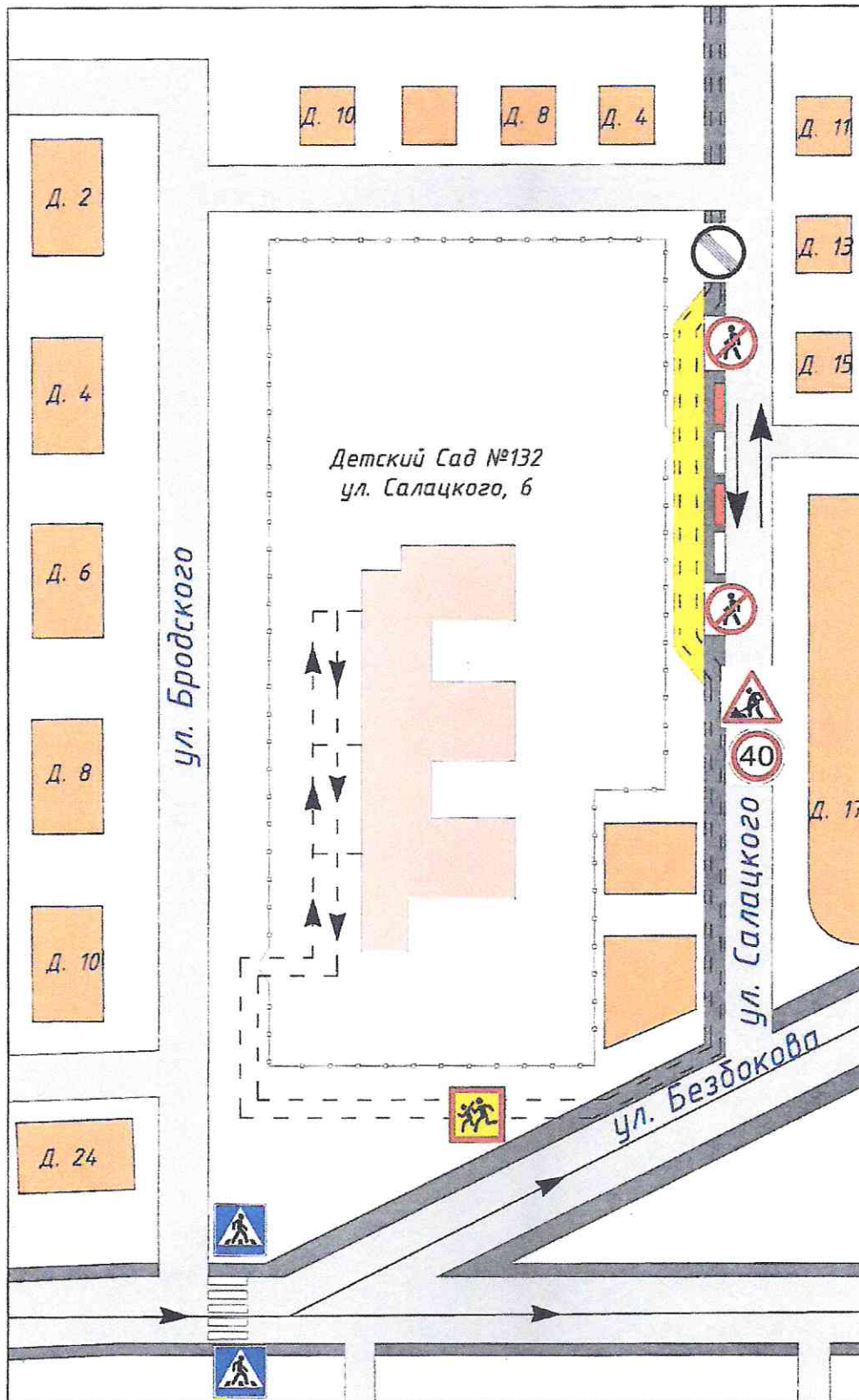
Безопасное расположение остановки автобуса у образовательного учреждения



Условные обозначения

-  - движение автобуса образовательного учреждения
-  - движение детей к месту посадки/высадки
-  - место посадки/высадки детей

План-схема пути движения транспортных средств и детей при проведении дорожных ремонтно-строительных работ



Условные обозначения

- ▶ —направление движения транспортного потока
- - -▶ —рекомендуемое направление движения детей
- ▬▬▬ —временная пешеходная дорожка