


«СОГЛАСОВАНО»

Начальник департамента
образования комитета по
социальной политике и культуре
администрации города Иркутска

О.В. Ивкин /

ФИО

2020г.



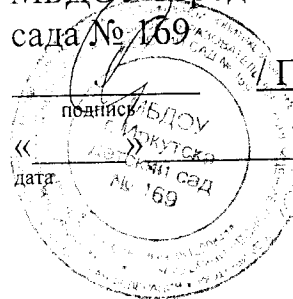
«УТВЕРЖДАЮ»

Заведующая
МБДОУ города Иркутска детского
сада №169

Г.И.Спесивцева /

ФИО

2020г.



«СОГЛАСОВАНО»

Врио начальника отдела ОГИБДД
МУ МВД России по «Иркутское»
подполковник полиции

С.А.Швин /

ФИО

2020г.



ПАСПОРТ

ДОРОЖНОЙ БЕЗОПАСНОСТИ
ОБРАЗОВАТЕЛЬНОГО УЧРЕЖДЕНИЯ
(ТИПОВОЙ)

Муниципального бюджетного дошкольного образовательного
учреждения города Иркутска детского сада №169
(наименование образовательного учреждения)

2020г.

Общие сведения

Наименование ОУ: Муниципальное бюджетное дошкольное образовательное учреждение города Иркутска детский сад № 169
(Наименование ОУ)

Тип образовательной организации: дошкольное образовательное учреждение

Юридический адрес: 664082, г.Иркутск, микрорайон Университетский, 73

Фактический адрес: 664082, г.Иркутск, микрорайон Университетский, 73

Руководители образовательной организации:

Заведующий МБДОУ: Снесивцева Галина Ильинична (89021717744), 8(3952) 36-66-17

Заместитель заведующего: Фаузетдинова Людмила Владимировна 8(3952)36-66-17

Заведующая хозяйством Пряженникова Виктория Сергеевна 8 (3952) 36-66-17

Ответственные работники муниципального органа образования:

Главный специалист по мобилизационной подготовке и ГО ДО КСПК администрации г. Иркутска - А.А.Трофименко, 8(3952) 52-01-77

Ответственные от Госавтоинспекций:

Ответственный инспектор по пропаганде БДД ОГИБДД МУМВД России «Иркутское» капитан полиции И.В.Добровольский, тел: 89148949005

Ответственные работники ДОУ за мероприятия по профилактике детского травматизма:

Заместитель заведующего Фаузетдинова Людмила Владимировна, тел: 36-66-17

Количество обучающихся (учащихся, воспитанников): 165

Наличие уголка по БДД есть
(если имеется, указать место расположения)

Наличие класса по БДД нет
(если имеется, указать место расположения)

Наличие автогородка (площадки) по БДД есть

Наличие автобуса в образовательной организации нет

Время работы МБДОУ:

*Рабочая неделя – пятидневная; выходные – суббота, воскресенье, общегосударственные праздничные дни; длительность работы – 12 часов.
Режим работы учреждения: 07.00 – 19.00*

Телефоны оперативных служб:

МЧС с мобильного 112

Пожарные 01; 112;

Отделение пропаганды ОГИБДД МУ МВД России «Иркутское»

21-75-73, 21-75-74

ОБДПС МУ МВД России «Иркутское» 21-76-00

ДЧ МУ МВД России «Иркутское» 21-68-05

ДЧ УГИБДД ГУ МВД России по Иркутской области 21-27-99

Содержание

План-схемы образовательной организации (сокращение – ОО).

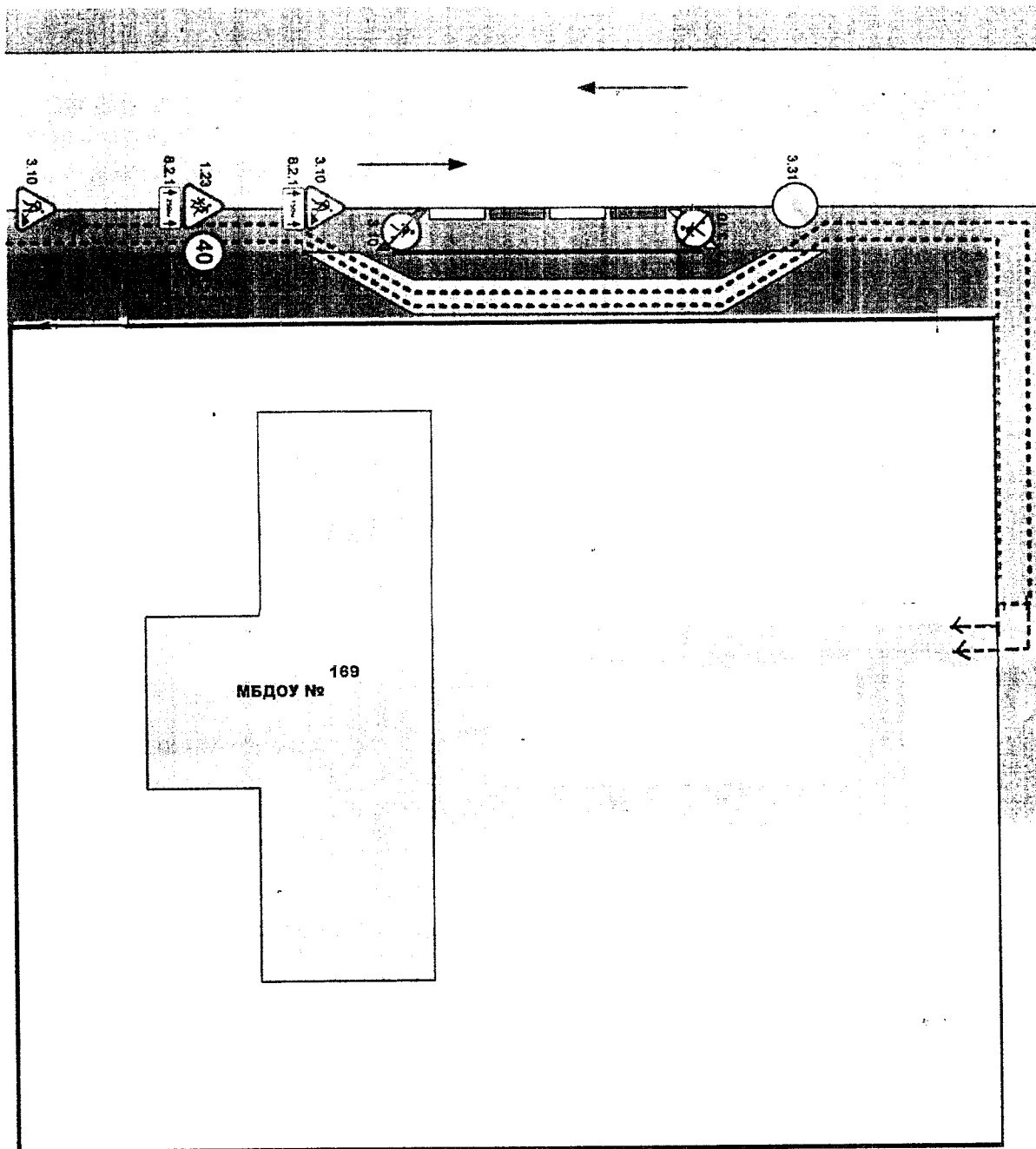
- 1). Район расположения ОУ, пути движения транспортных средств и детей;
- 2). Организация дорожного движения в непосредственной близости от образовательного учреждения с размещением соответствующих технических средств, маршруты движения детей и расположение парковочных мест.
- 3). Маршруты, движения организованных групп детей от ОУ к Гуманитарному центру, Поликлинике, Гимназии № 2.
- 4). Пути движения транспортных средств к местам разгрузки/погрузки и рекомендуемых безопасных путей передвижения детей по территории ОУ.

Организация работы по профилактике детского дорожно-транспортного травматизма:





1. План работы ДООУ по теме «Профилактика дорожно-транспортного травматизма»

Приложение

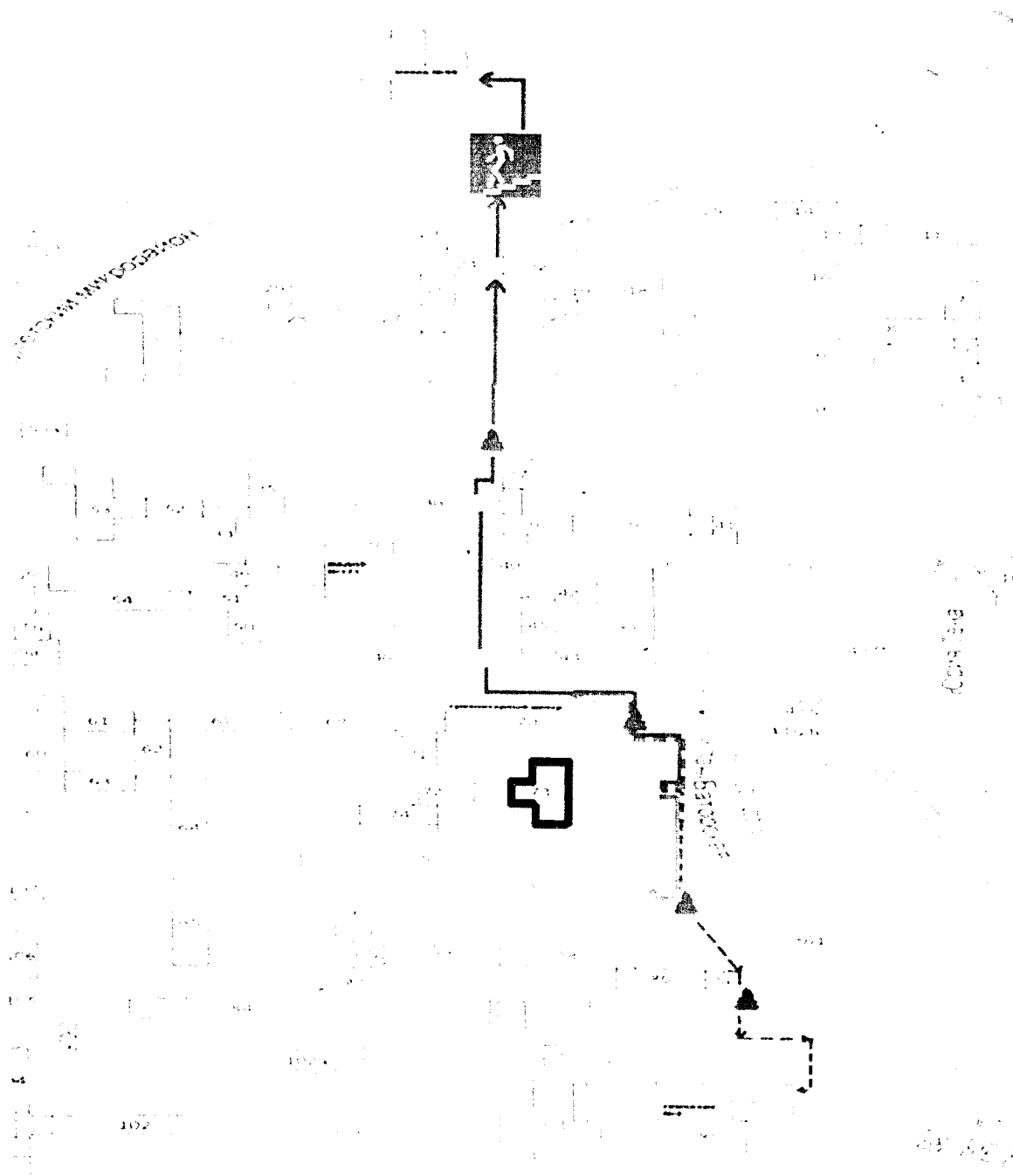
План-схема пути движения транспортных средств и детей (учеников) при проведении дорожных ремонтно-строительных работ





Условные обозначения

-  - временная пешеходная дорожка
-  - направление движения транспортного потока
-  - рекомендуемое направление движения детей (учеников)
-  дошкольное учреждение

Маршруты движения организованных групп детей от ОУ к стадиону, парку или к спортивно-оздоровительному комплексу;




 направление безопасного движения детей к школе №55


 направление безопасного движения детей к гуманитарному центру

 подземный пешеходный переход

 направление движения организованной группы детей к поликлинике №17

 Подземный переход

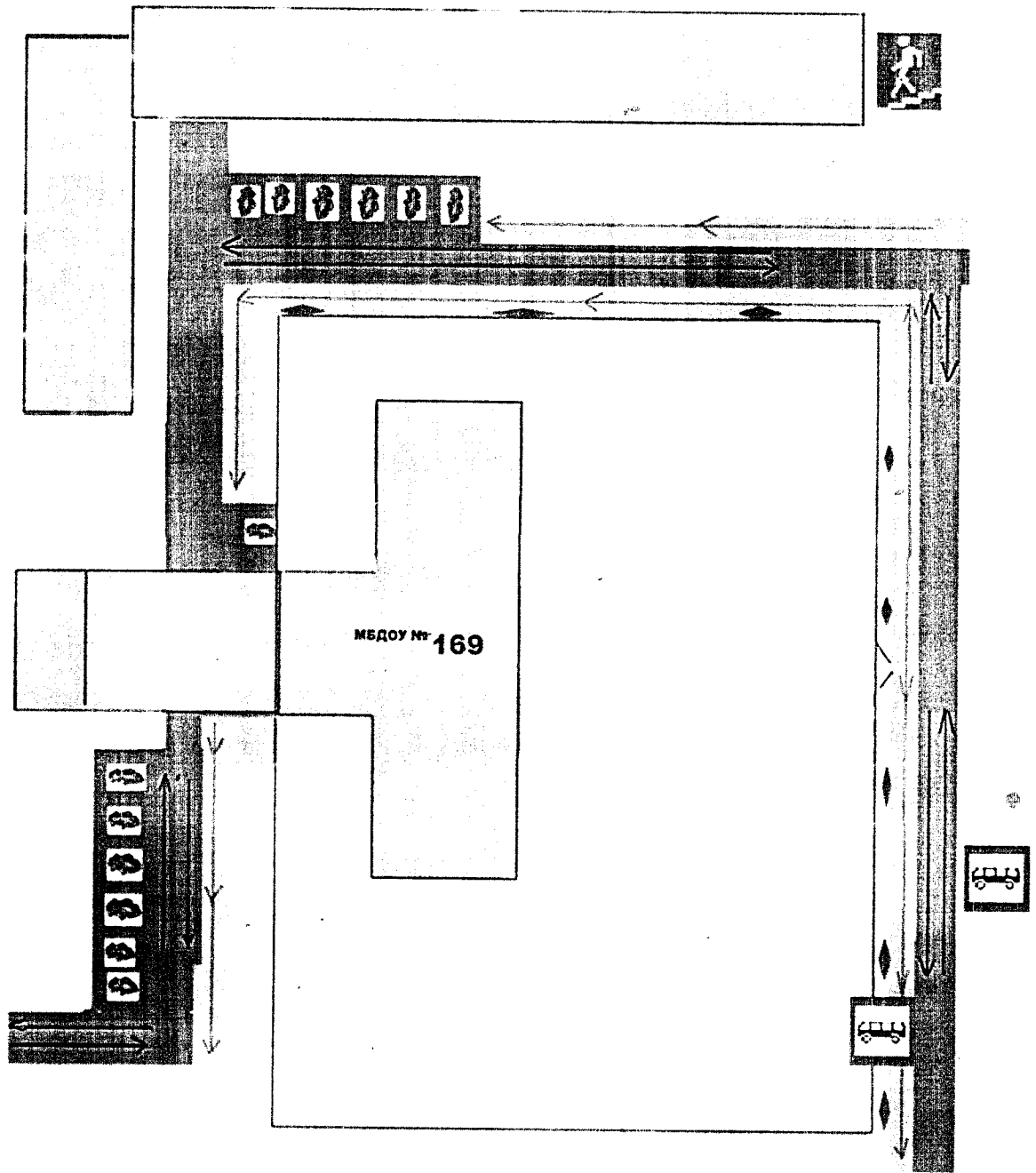
 45 жилая застройка

 направление безопасного движения к гимназии №2

 дошкольное учреждение

 опасный участок пути

Организация дорожного движения в непосредственной близости от образовательного учреждения, маршруты движения детей и расположение парковочных мест;



— граница образовательного учреждения

◆ направление движения

⇄ путь движения транспортного средства

☐ парковка

→ маршрут движения детей



Подземный переход




жилая застройка



проезжая часть



тротуар

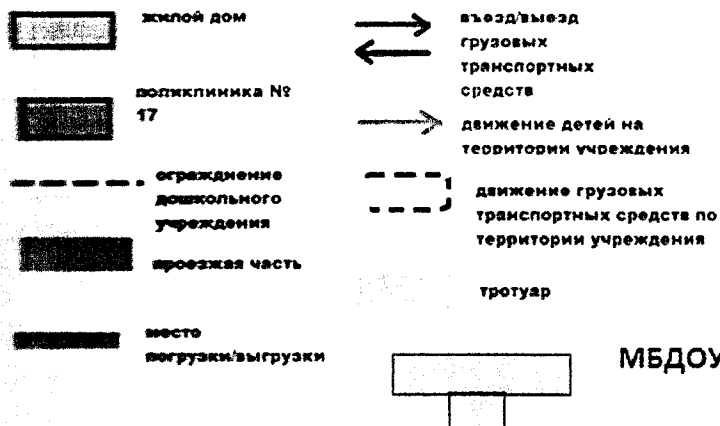
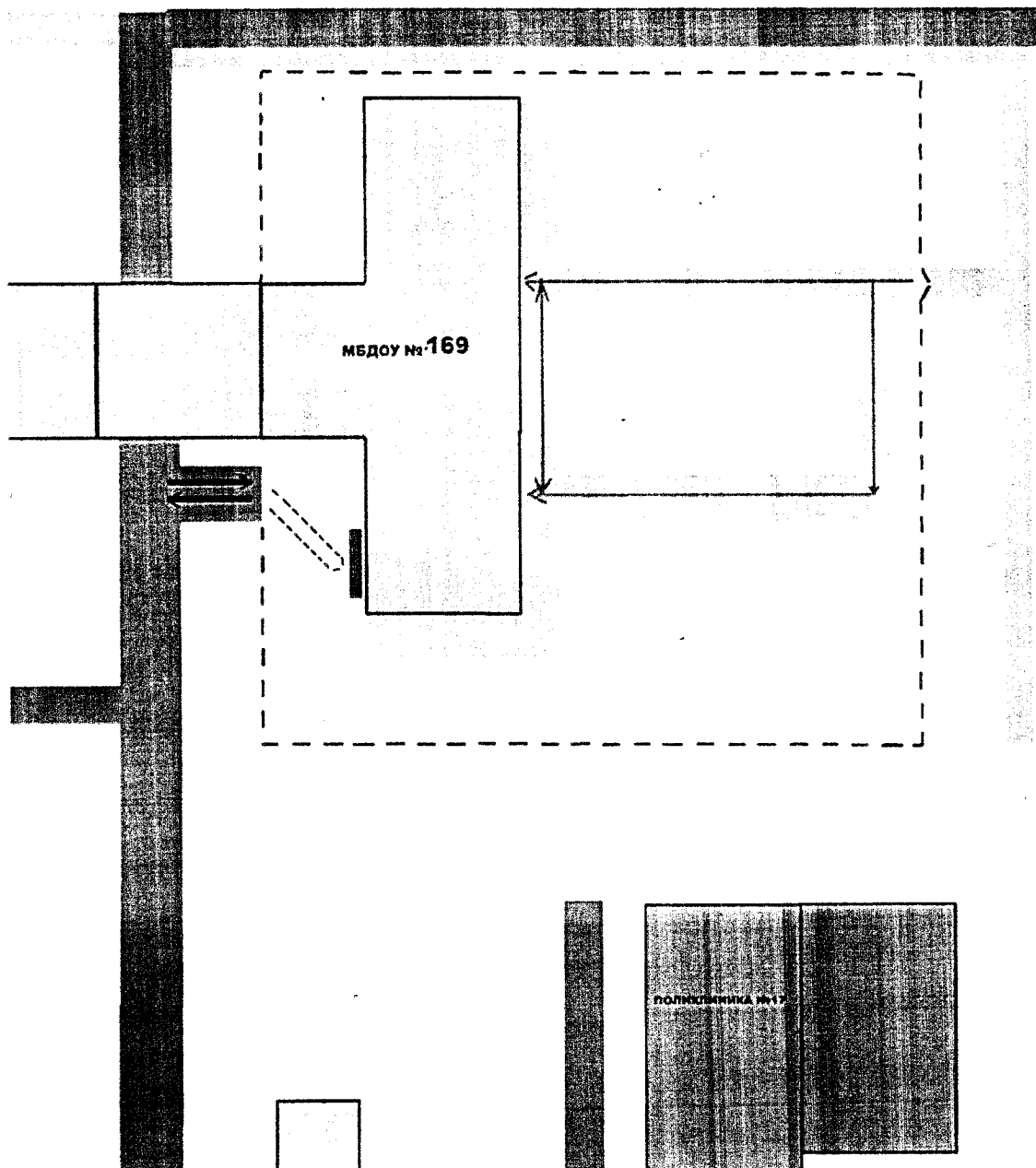


дошкольное учреждение

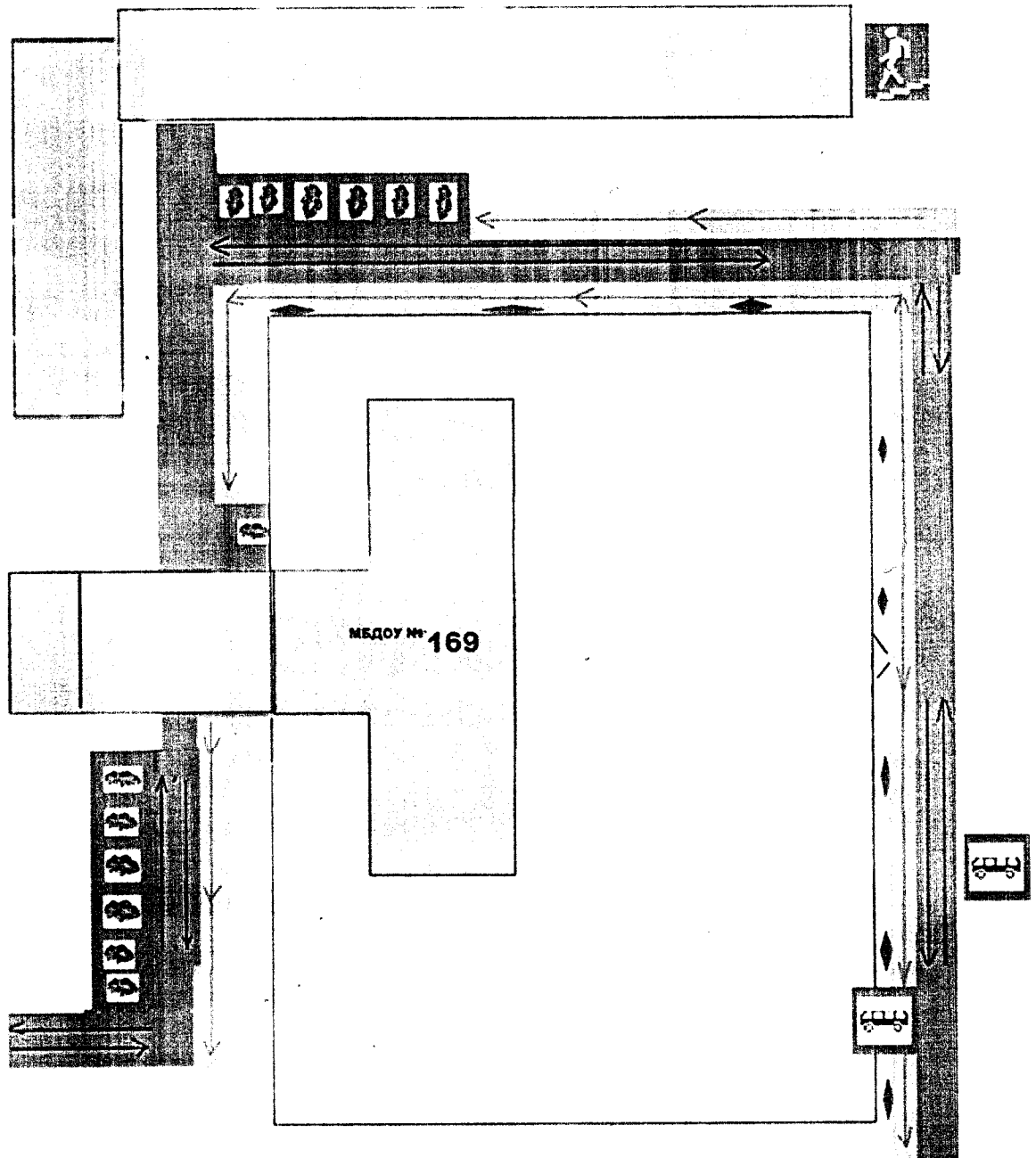




Остановка общественного транспорта

Пути движения транспортных средств по территории образовательного учреждения к местам погрузки / выгрузки и рекомендуемые безопасные пути передвижения детей.

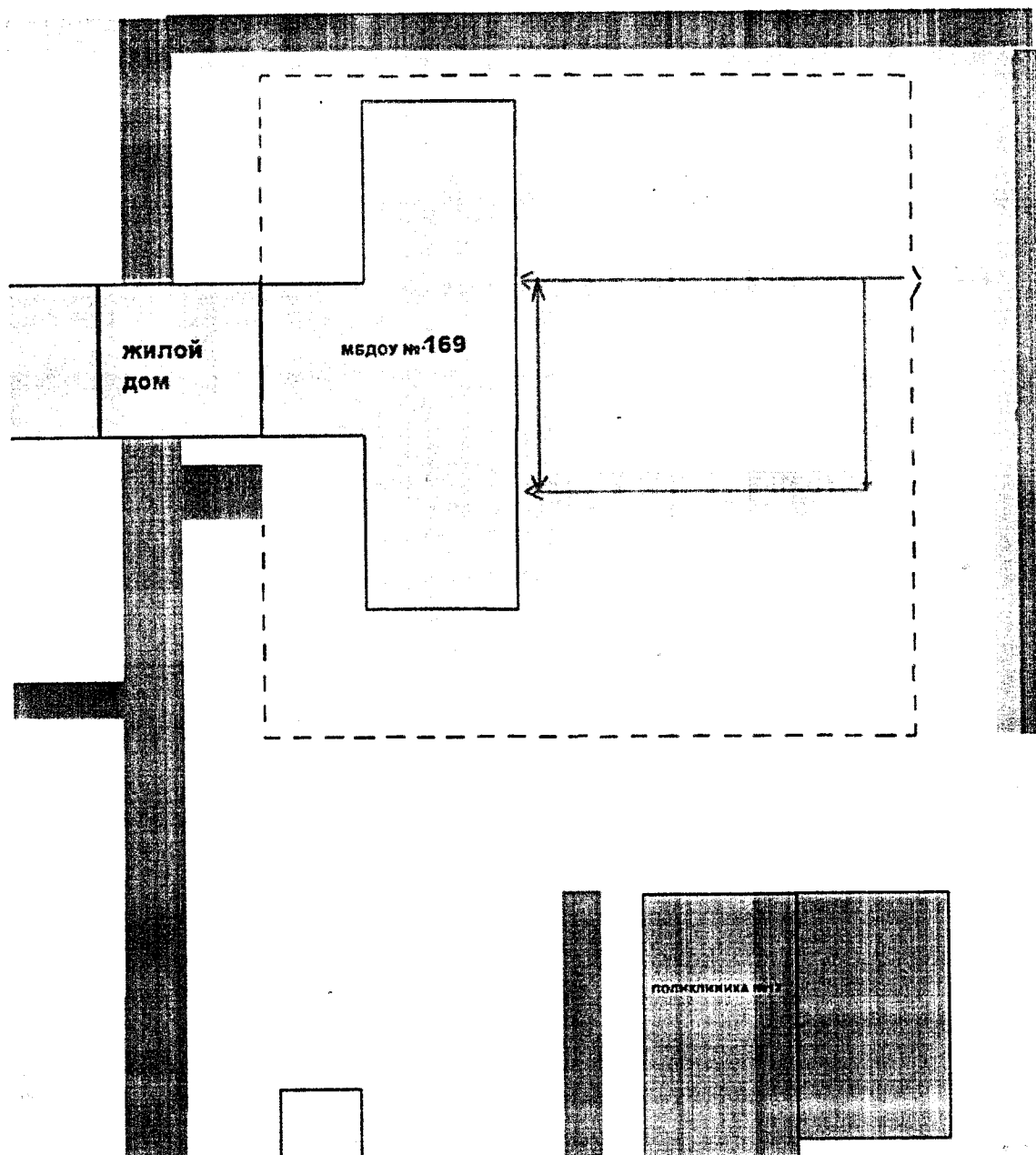


Пути движения транспортных средств и детей



- | | | | |
|---|--|--|-------------------|
|  | жилая застройка |  | запрет парковки |
|  | движение детей из (в) образовательное учреждение |  | опасные участки |
|  | движение транспортных средств |  | Подземный переход |
|  | ограждение образовательного учреждения | | |
|  | Остановка общественного транспорта | | |

План-схема расположения МБДОУ детский сад №169



жилые дома



поликлиника №17



проезжая часть



тротуар



огрождение
дошкольного
учреждения

киоск овощи-фрукты