

«СОГЛАСОВАНО»
Начальник департамента
образования КСПК
Администрации г. Иркутска
О.В.Ивкин
2020 г



«УТВЕРЖДАЮ»
Заведующий МБДОУ
города Иркутска
детский сад №172 «Радуга»
А.Ф.Валеева
2020 г

«СОГЛАСОВАНО»
Начальник ОГИБДД МУ МВД
России «Иркутское»
Подполковник полиции
И.Я.Подвойный
2020 г



ПАСПОРТ

дорожной безопасности образовательной организации

**Муниципального бюджетного дошкольного образовательного
учреждения города Иркутска детского сада № 172 «Радуга»**

2020 год

Общие сведения

Муниципальное бюджетное дошкольное образовательное учреждение
города Иркутска детский сад №172 «Радуга»

Тип образовательной организации дошкольное образовательное учреждение

Юридический адрес: РФ, Иркутская область, 664078, г. Иркутск, микрорайон
Зеленый, 44

Фактический адрес: РФ, Иркутская область, 664078, город Иркутск, микрорайон
Зеленый, 44;

РФ, Иркутская область 664078, город Иркутск, микрорайон
Зеленый, 10

Руководители образовательной организации:

Заведующий Валеева Антонина Феликсовна 8(3952)37-01-32
(фамилия, имя, отчество) *(телефон)*

Заместители заведующего

Мавликаева Раузиля Габдулганиевна 8(3952)37-05-09
(фамилия, имя, отчество) *(телефон)*

Юрьева Надежда Глебовна 8(3952)37-01-32
(фамилия, имя, отчество) *(телефон)*

Заборовская Лариса Васильевна 8(3952)37-01-32
(фамилия, имя, отчество) *(телефон)*

Ответственные работники
муниципального органа
образования

Главный специалист по мобилизационной
подготовке и гражданской обороне
департамента образования комитета
по социальной политике и культуре
администрации г. Иркутска А.А. Трофименко
(должность) *(фамилия, имя, отчество)*
8(3952)52-01-77
(телефон)

Ответственные от
Госавтоинспекции

инспектор по пропаганде БДД ОГИБДД
МУ МВД России «Иркутское»
ст. лейтенант полиции Е.Д. Морозова 21-75-73
(должность) *(фамилия, имя, отчество)*

Ответственные работники
за мероприятия по профилактике
детского травматизма
заместители заведующего
(должность)

Заборовская Л.В., Мавликаева Р.Г.
(фамилия, имя, отчество)
8(3952)37-01-32
(телефон)

Руководитель или ответственный
работник дорожно-эксплуатационной
организации, осуществляющей
содержание улично-дорожной
сети (УДС)*

(фамилия, имя, отчество)

(телефон)

Руководитель или ответственный
работник дорожно-эксплуатационной
организации, осуществляющей
содержание технических средств
организации дорожного
движения (ТСОДД)*

(фамилия, имя, отчество)

(телефон)

Количество обучающихся (учащихся, воспитанников) 572

Наличие уголка по БДД имеется в коридоре ДОУ, в каждой возрастной
группе

(если имеется, указать место расположения)

Наличие класса по БДД нет

(если имеется, указать место расположения)

Наличие автогородка (площадки) по БДД да

Наличие автобуса в образовательной организации нет

(при наличии автобуса)

Время занятий в образовательной организации:

Пятидневная рабочая неделя с 7.00 до 19.00

Телефоны оперативных служб:

МЧС с мобильного 112

Пожарные 01; 112;

Отделение пропаганды ОГИБДД МУ МВД России «Иркутское» 21-75-73

ОБДПС МУ МВД России «Иркутское» 21-76-01

ДЧ МУ МВД России «Иркутское» 21-68-05,

ДЧ УГИБДД ГУ МВД России по Иркутской области 21-27-99

* Дорожно-эксплуатационные организации, осуществляющие содержание УДС и ТСОДД, несут ответственность в соответствии с законодательством Российской Федерации (Федеральный закон «О безопасности дорожного движения» от 10 декабря 1995 г. № 196-ФЗ, Кодекс Российской Федерации об административных правонарушениях, Гражданский кодекс Российской Федерации)

Содержание

I. План-схемы образовательной организации (сокращение – ОО).

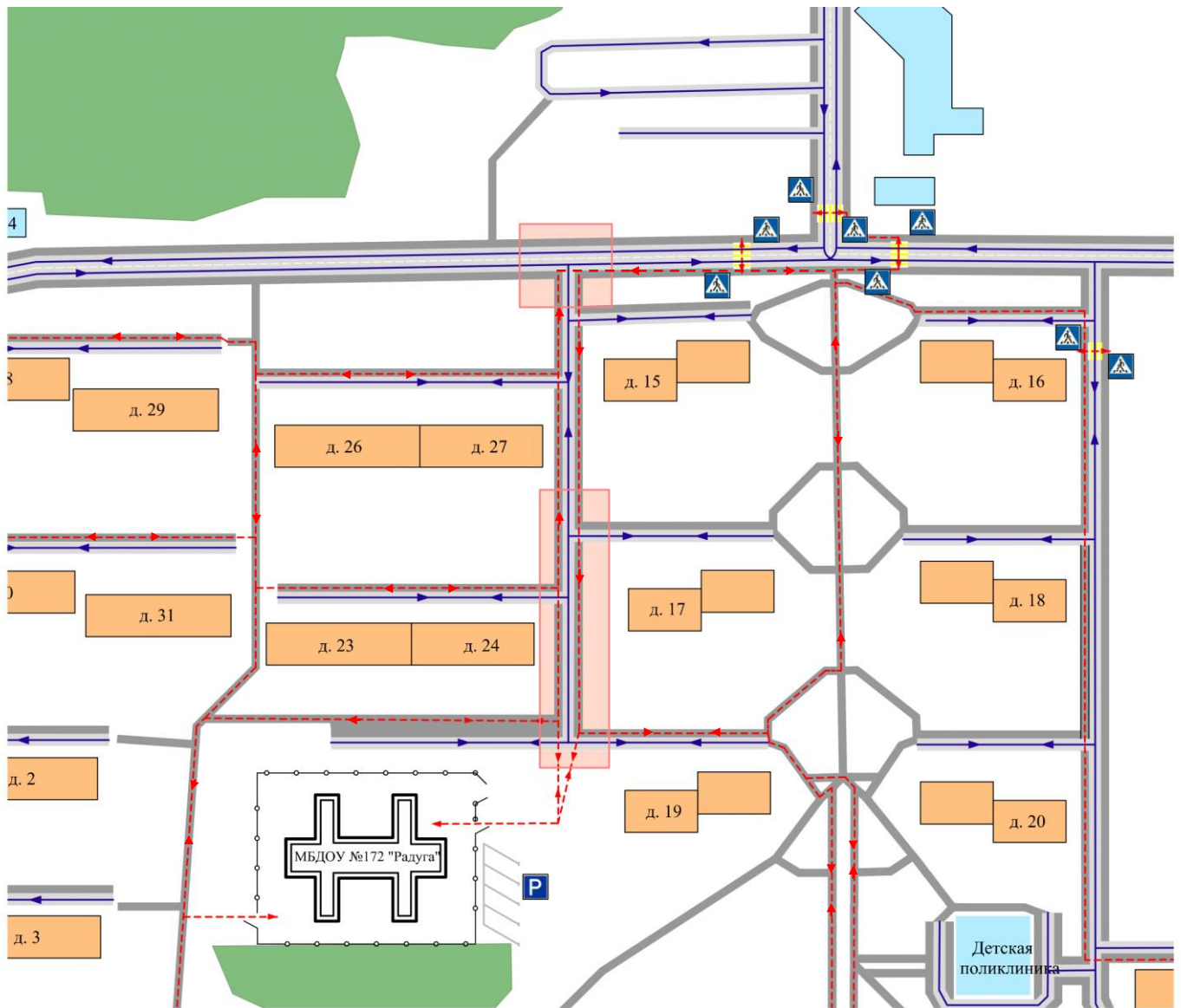
1. Район расположения образовательной организации, пути движения транспортных средств и детей (обучающихся).
2. Организация дорожного движения в непосредственной близости от образовательной организации с размещением соответствующих технических средств организации дорожного движения, маршруты движения детей и расположение парковочных мест.
3. Маршруты движения организованных групп детей от образовательной организации к стадиону, парку или спортивно-оздоровительному комплексу, к общеобразовательной школе, детской школе искусств.
4. Пути движения транспортных средств к местам разгрузки/погрузки и рекомендуемые безопасные пути передвижения детей по территории образовательной организации.

І. План-схемы образовательной организации


1. Район расположения образовательной организации, пути движения транспортных средств и детей (обучающихся)


Микрорайон Зеленый, 44


,0-




 - жилая застройка


 - движение транспортных средств


 - проезжая часть

 - движение детей в (из) образовательную организацию

 - тротуар

 - опасные участки

 - надземный пешеходный переход


 - общественные (образовательные) здания


Район расположения образовательной организации, пути движения транспортных средств и детей (обучающихся)


Микрорайон Зеленый, 10А




 - жилая застройка

 - движение транспортных средств


 - проезжая часть

 - движение детей в (из) образовательную организацию

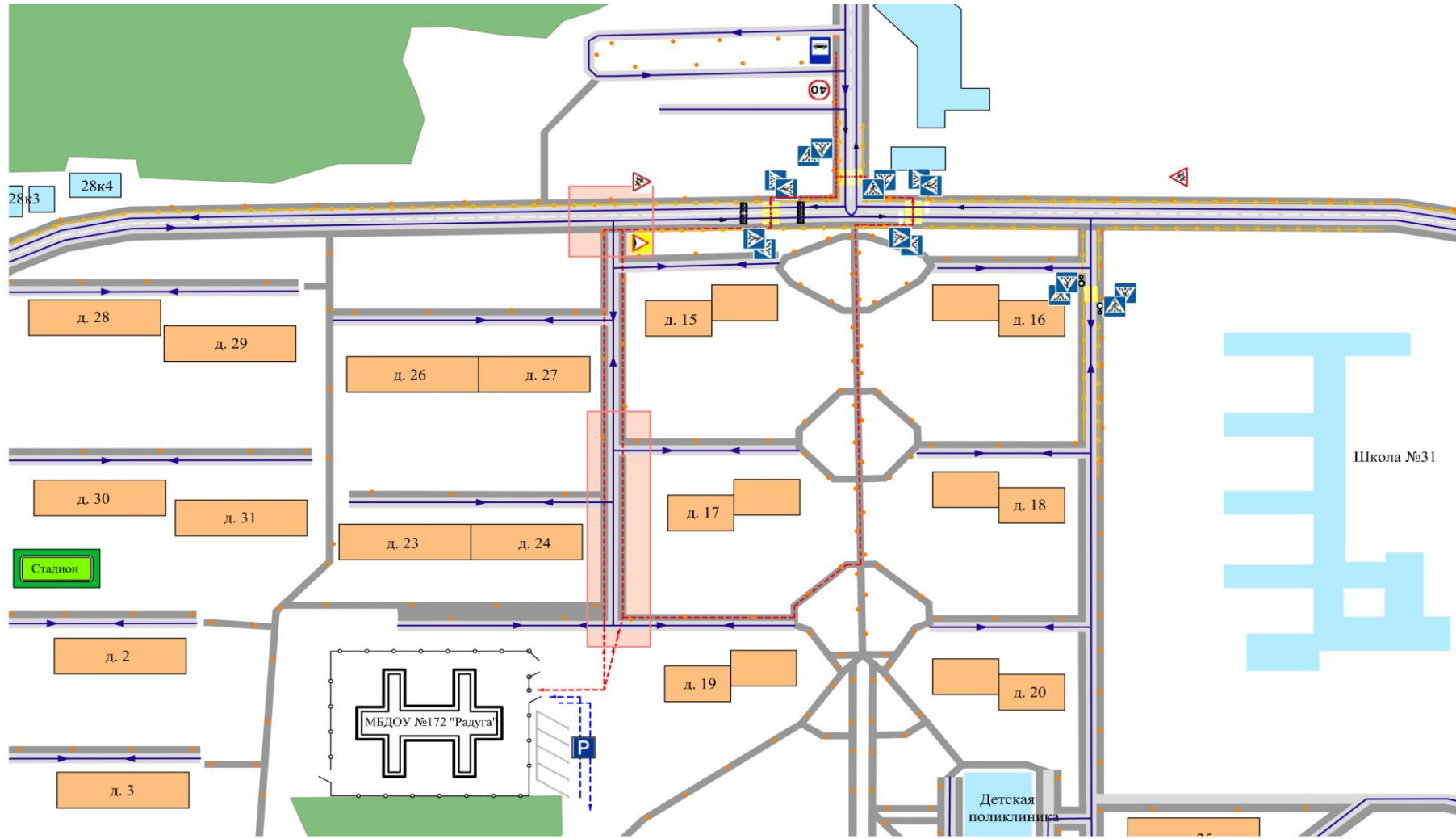
 - тротуар

 - опасные участки

 - надземный пешеходный переход

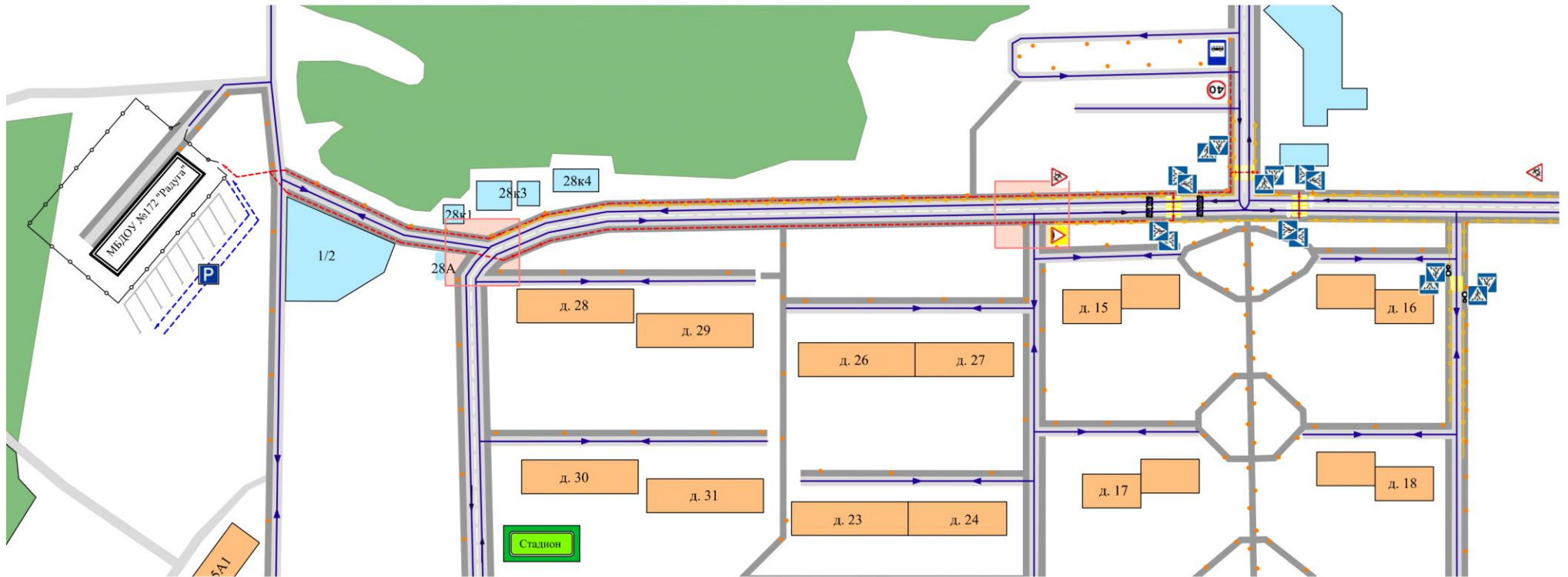
 - общественные (образовательные) здания

**2. Схема организации дорожного движения в непосредственной близости от образовательной организации с размещением соответствующих технических средств организации дорожного движения, маршрутов движения детей и расположения парковочных мест
Микрорайон Зеленый, 44**



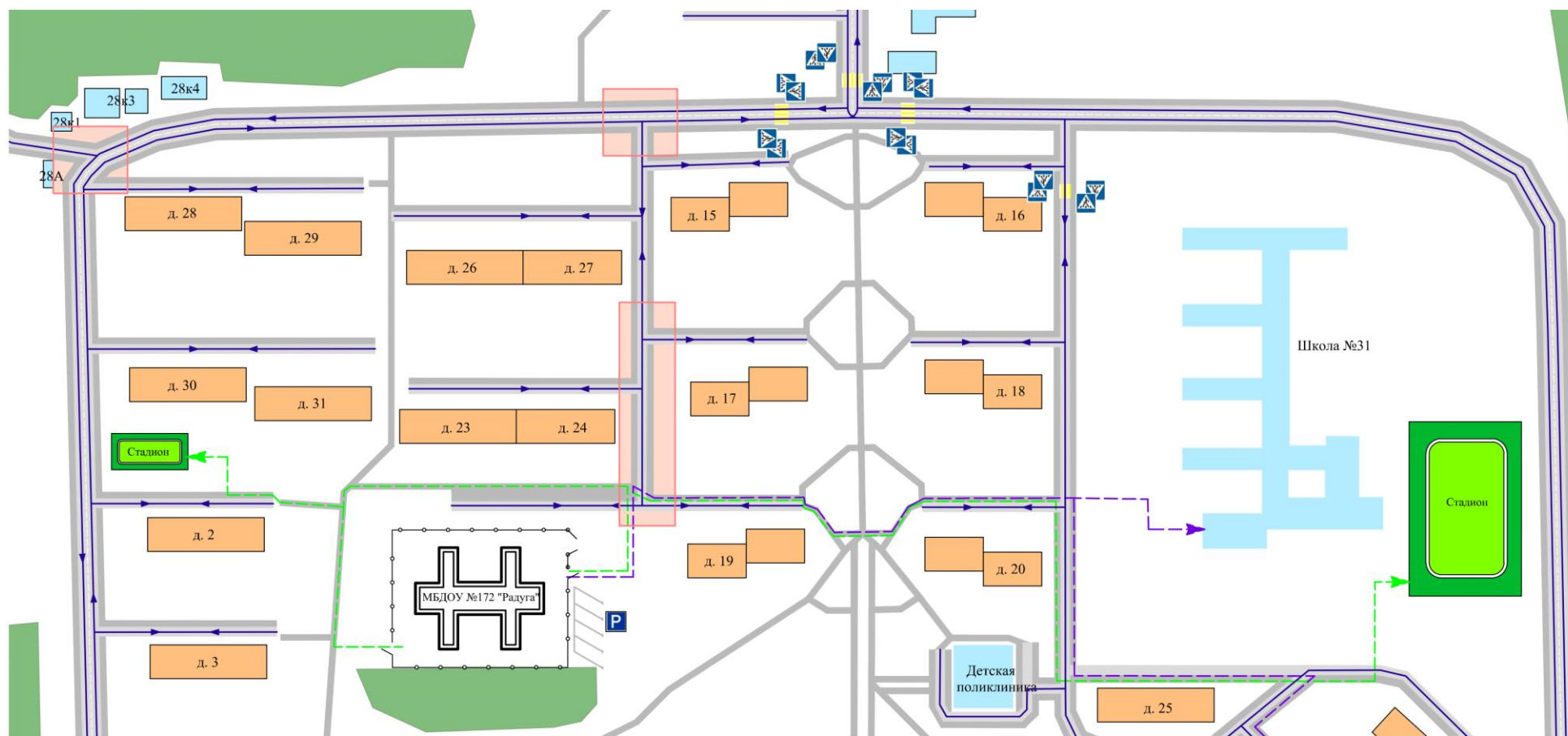
- пешеходное ограждение
- ограждение образовательной организации
- искусственная неровность
- искусственное освещение
- движение транспортных средств
- направление движения транспортного потока
- направление движения детей от остановок маршрутных транспортных средств
- направление движения детей от остановок частных транспортных средств
- светофор типа Т.7, выполненный в виде одной светофорной секции с мигающим желтым цветом
- опасные участки

**Схема организации дорожного движения в непосредственной близости от образовательной организации с размещением соответствующих технических средств организации дорожного движения, маршрутов движения детей и расположения парковочных мест
Микрорайон Зеленый, 10А**



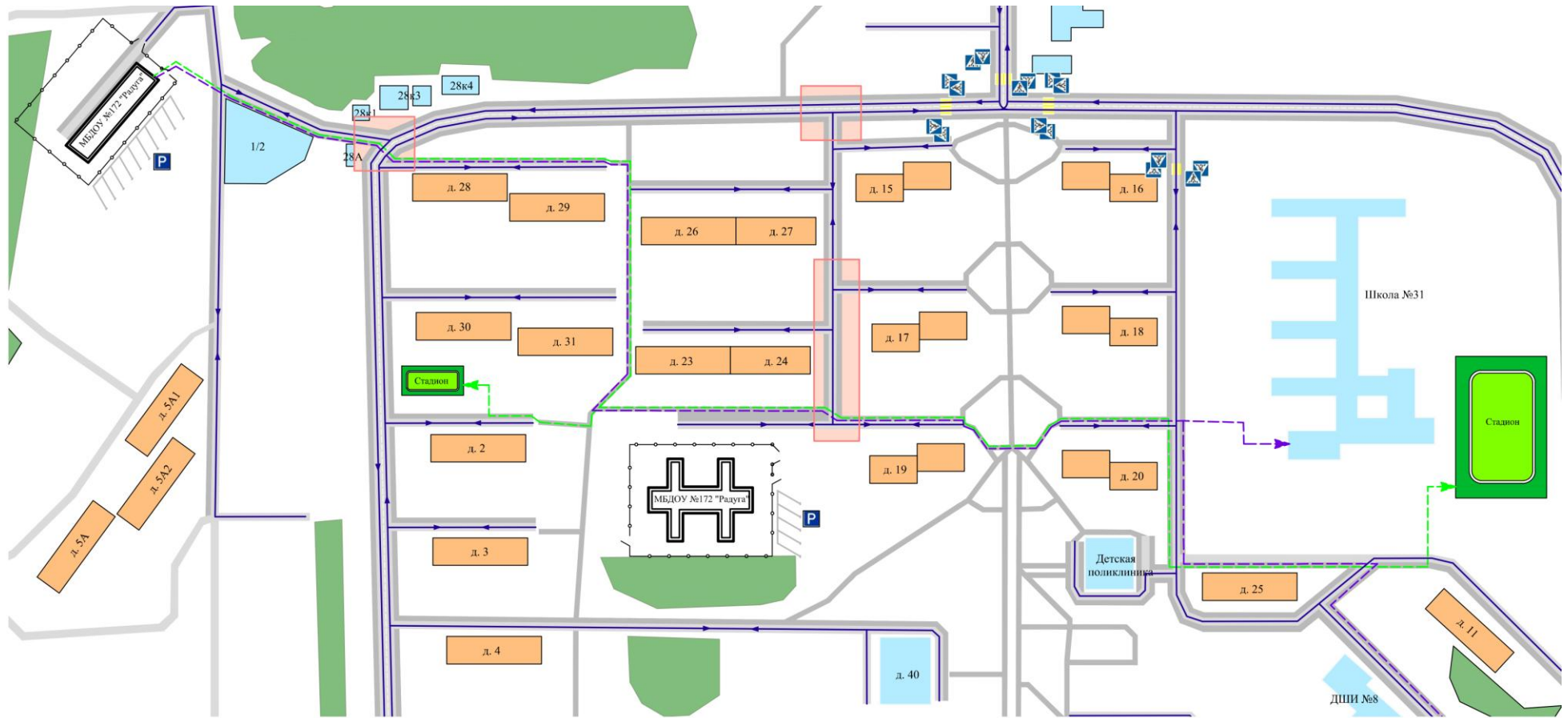
- | | | | |
|--|--|--|---|
| | - пешеходное ограждение | | - направление движения транспортного потока |
| | - ограждение образовательной организации | | - направление движения детей от остановок маршрутных транспортных средств |
| | - искусственная неровность | | - направление движения детей от остановок частных транспортных средств |
| | - искусственное освещение | | - опасные участки |
| | | | - движение транспортных средств |


3. Маршруты движения организованных групп детей от образовательной организации к стадиону, парку или спортивно-оздоровительному комплексу, школе, детской школе искусств Микрорайон Зеленый, 44



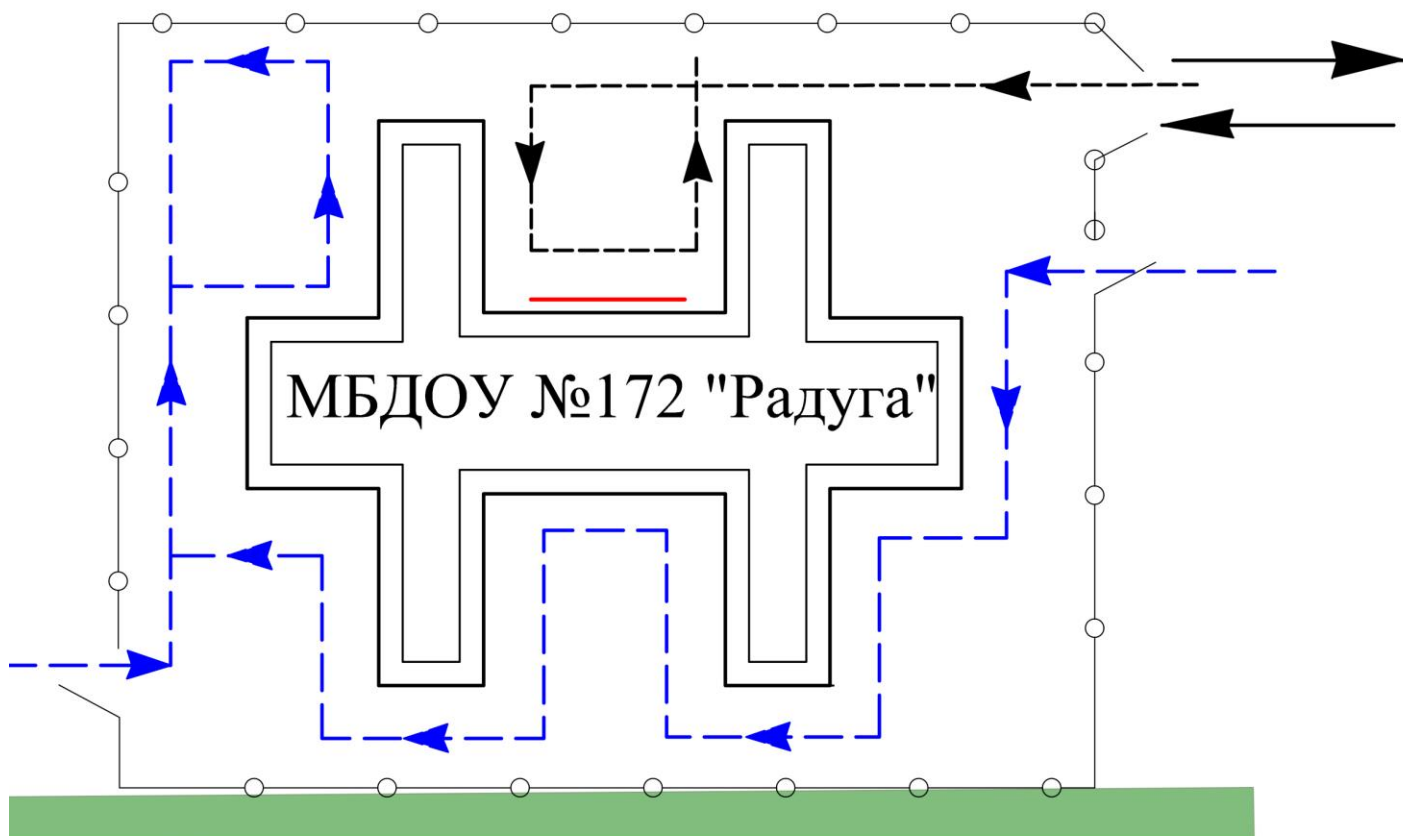
- жилая застройка
- проезжая часть
- тротуар
- надземный пешеходный переход
- ➔ - направление безопасного движения группы детей к стадиону, в спортивно-оздоровительный комплекс
- ➔ - направление безопасного движения группы детей в общеобразовательную детскую школу искусств
- опасные участки
- ➔ - движение транспортных средств






Маршруты движения организованных групп детей от образовательной организации к стадиону, парку или спортивно-оздоровительному комплексу, школе, детской школе искусств Микрорайон Зеленый, 10А, 44



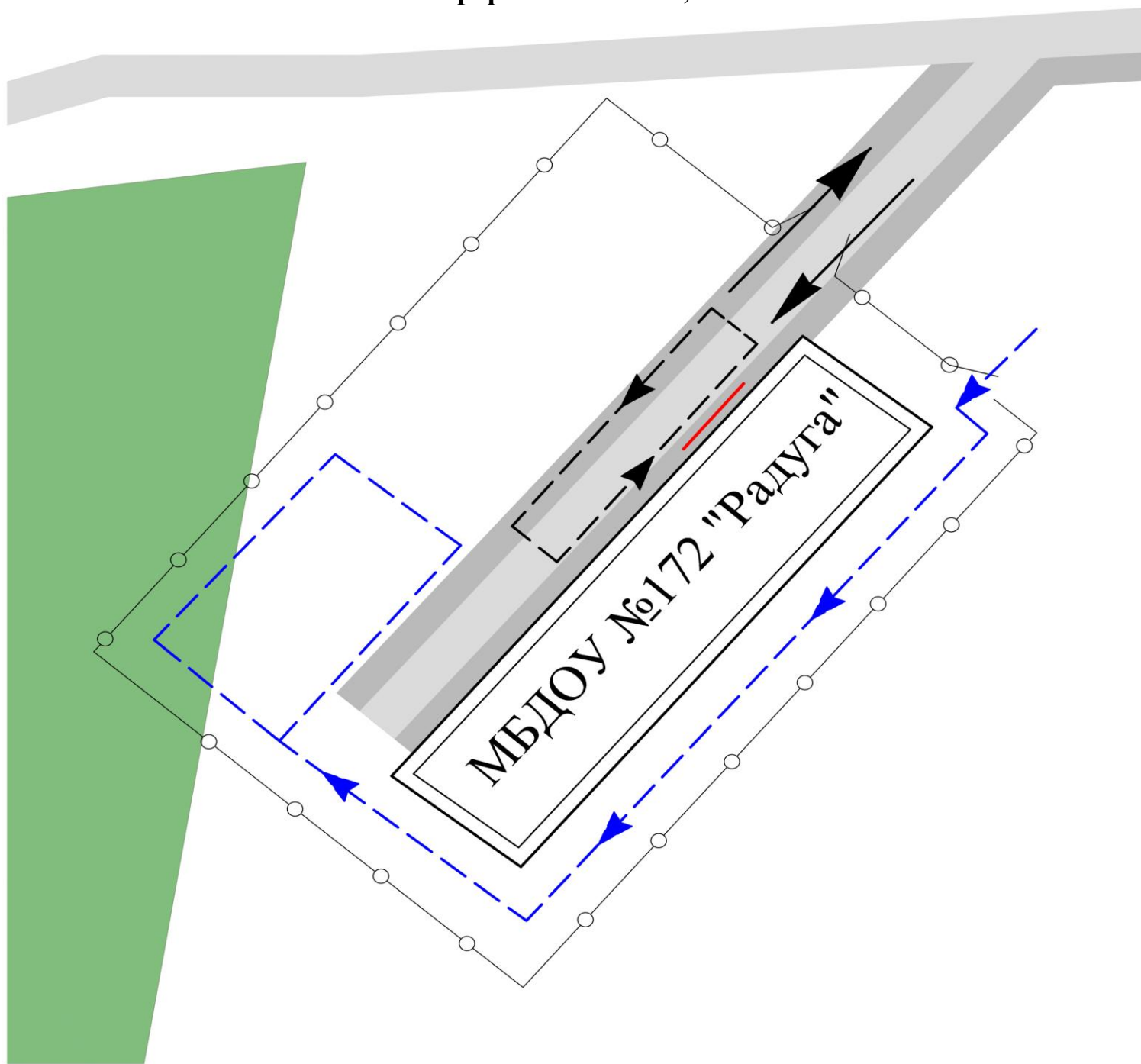
- | | | | |
|---|--------------------------------|---|--|
|  | - жилая застройка |  | - направление безопасного движения группы детей к стадиону, в спортивно-оздоровительный комплекс |
|  | - проезжая часть |  | - направление безопасного движения группы детей в общеобразовательную детскую школу искусств |
|  | - тротуар |  | - опасные участки |
|  | - надземный пешеходный переход |  | - движение транспортных средств |





4. Пути движения транспортных средств к местам разгрузки/погрузки и рекомендуемые безопасные пути передвижения детей по территории образовательной организации Микрорайон Зеленый, 44



-  - въезд/выезд грузовых транспортных средств
- 
-  - движение грузовых транспортных средств по территории образовательной организации
-  - движение детей по территории образовательной организации
-  - место разгрузки/погрузки

**Пути движения транспортных средств к местам разгрузки/погрузки и
рекомендуемые безопасные пути передвижения детей по территории
образовательной организации
Микрорайон Зеленый, 10А**



-  - въезд/выезд грузовых транспортных средств
-  - движение грузовых транспортных средств по территории образовательной организации
-  - движение детей по территории образовательной организации
-  - место разгрузки/погрузки