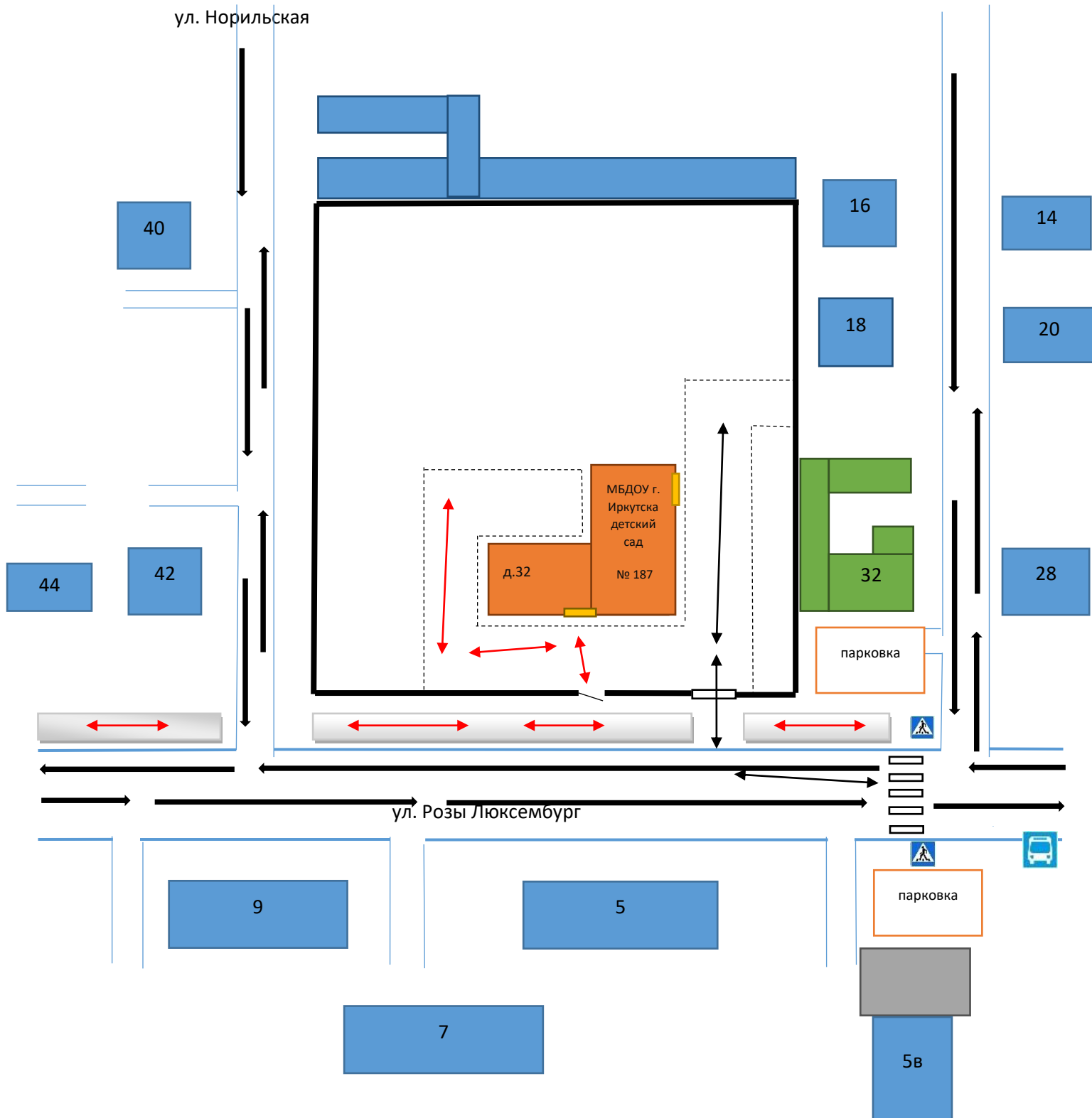














## II. План – схемы образовательной организации, расположенной по адресу: г. Иркутск, ул. Розы Люксембург, 32.

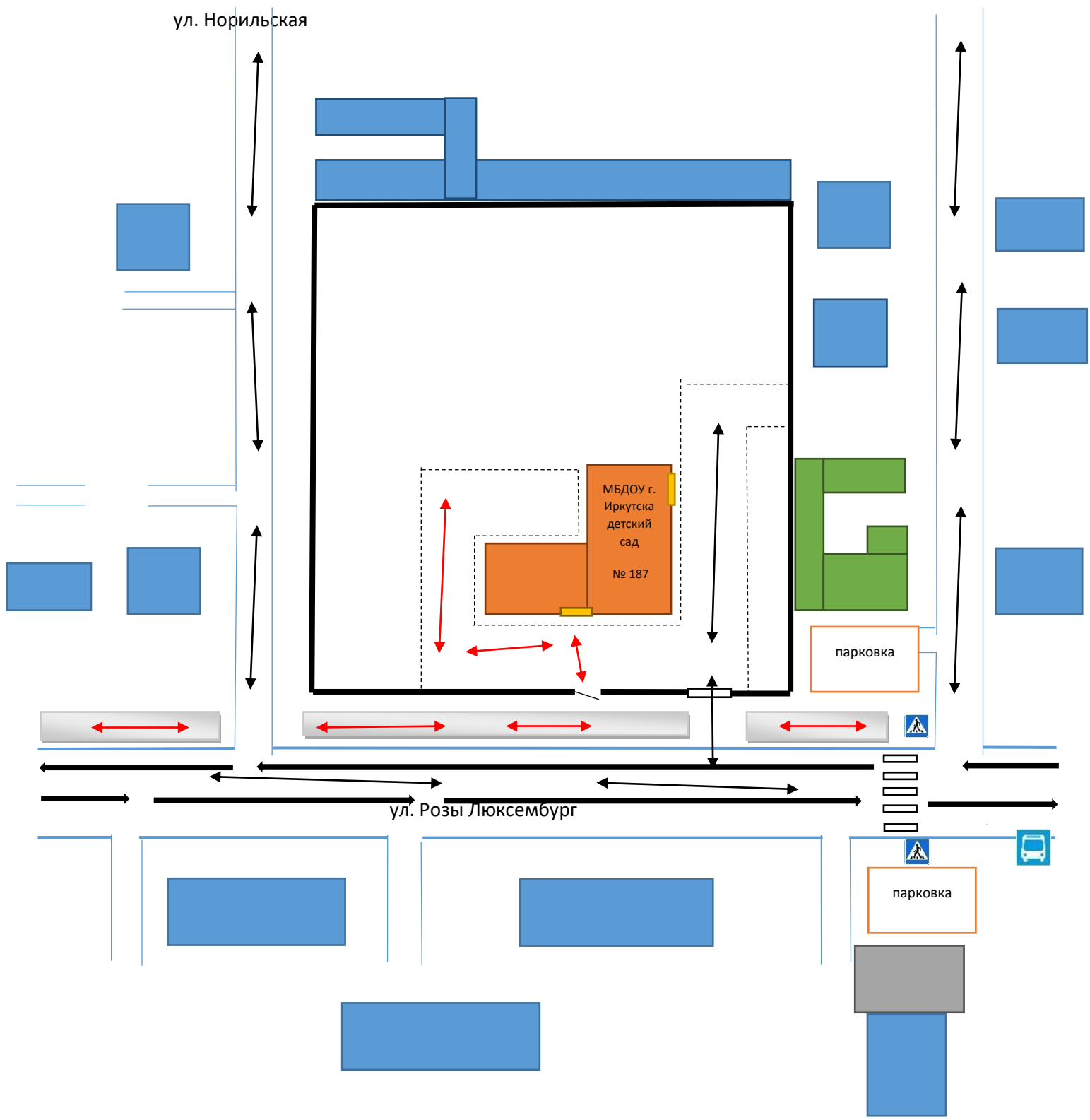
### 1. Район расположения образовательной организации, пути движения транспортных средств и детей (воспитанников).

ул. Норильская



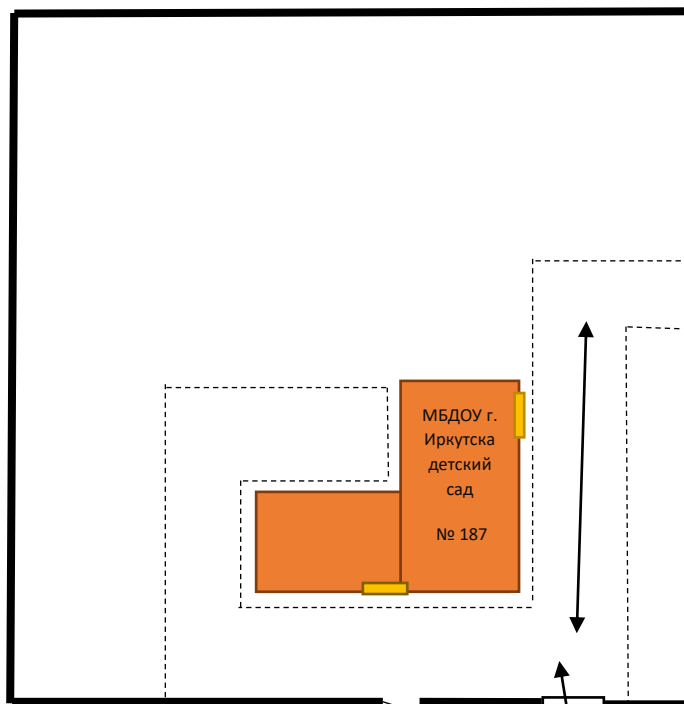
-  - жилые дома
-  - продуктовый магазин
-  - шинный центр
-  - детский сад
-  - асфальтированная дорога
-  - направление движения автотранспорта
-  - территория детского сада
-  - пешеходный переход
-  - автобусная остановка
-  - направление движения детей
-  - парковка
-  - тротуар

**2. Схема организации дорожного движения в непосредственной близости от образовательной организации с размещением соответствующих технических средств, маршруты движения детей и расположения парковочных мест.**



### 3. Пути движения транспортных средств к местам разгрузки/погрузки и рекомендуемые безопасные пути передвижения по территории образовательной организации.

ул. Норильская



парковка



ул. Розы Люксембург



парковка

