

«СОГЛАСОВАНО»

Начальник ДО КСРК администрации
г.Иркутска



О.В. Ивкин
2020г.

«УТВЕРЖДАЮ»


Заведующая МБДОУ г. Иркутска
детского сада №31



Т.Е. Емельянова
« 20 » 2020г.

«СОГЛАСОВАНО»

Начальника ОГИБДД МУ МВД
России «Иркутское»
подполковник полиции



И.Я. Подвойный
« 21 » 2020г.

ПАСПОРТ

ДОРОЖНОЙ БЕЗОПАСНОСТИ

МУНИЦИПАЛЬНОГО БЮДЖЕТНОГО ДОШКОЛЬНОГО
ОБРАЗОВАТЕЛЬНОГО УЧРЕЖДЕНИЯ
ГОРОДА ИРКУТСКА
ДЕТСКОГО САДА №31

2020 год

Муниципальное бюджетное дошкольное образовательное учреждение

города Иркутска детский сад №31

Тип: детский сад общеразвивающего вида

Юридический адрес: 664019, г. Иркутск, ул. Баррикад, д.52

Фактический адрес: 664019, г. Иркутск, ул. Баррикад, д.52.

Руководитель: заведующая Емельянова Татьяна Евгеньевна 89149371983
(должность) (фамилия.имя.отчество) (телефон)

Ответственные работники
муниципального органа
образования

главный специалист по мобилизационной
подготовке и гражданской обороне ДО КСПК
администрации г.Иркутска А.А.Трофименко
8(3952) 52-01-77
(телефон)

Ответственный от
Госавтоинспекции

инспектор по пропаганде БДД ОГИБДД
МУ МВД России «Иркутское»
ст.лейтенент полиции Е.Д.Морозова
8(3952) 21-75-73
(телефон)

Ответственные работники
за мероприятия по
профилактике детского
травматизма

заместитель заведующего Т.А.Масенцова
89148874470
(телефон)

Наличие уголков по БДД: в групповых № 1, 2, 3, 4, 5, 6

Наличие автогородка (площадки) по БДД: имеется площадка

Время пребывания воспитанников: с 7.00 до 19.00

Телефоны оперативных служб:

МЧС с мобильного 112

Пожарные 01; 112

Отделение пропаганды ОГИБДД МУ МВД России «Иркутское»:

21-75-73, 21-75-74

ОБДПСМУ МВД России «Иркутское» 21-76-00

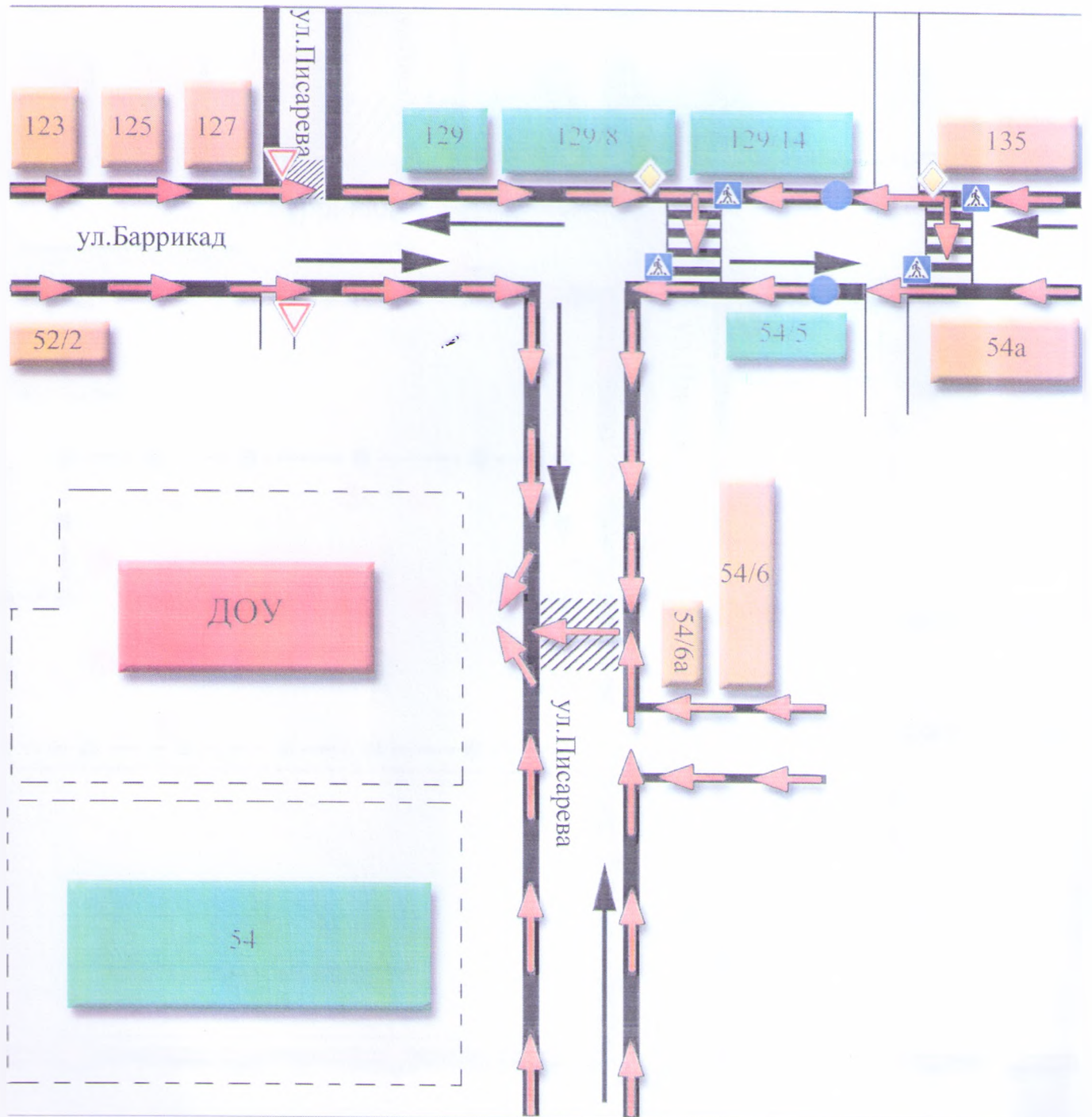
ДЧ МУ МВД России «Иркутское» 21-68-05

ДЧ УГИБДД ГУ МВД России по Иркутской области 21-27-99











Содержание

1. План –схема ДООУ
 - 1) Схема 1. Район расположения ДООУ, пути движения транспортных средств и детей (воспитанников).
 - 2) Схема 2. Организация дорожного движения в непосредственной близости от ДООУ с размещением соответствующих технических средств, маршруты движения детей и расположение парковочных мест.
 - 3) Схема 3. Маршруты движения организованных групп детей от ДООУ по адресу: ул. Баррикад, 52 до воинской части, детской библиотеки.
 - 4) Схема 4. Пути движения транспортных средств к местам разгрузки/погрузки и рекомендуемых безопасных путей передвижения детей по территории ДООУ.
2. Информация об обеспечении безопасности перевозок детей специальным транспортным средством (автобусом)
 - 1) Схема 5. Безопасное расположение остановки автобуса у ДООУ.
 - 2) Образец информационной карточки по перевозке детей специальным транспортным средством.

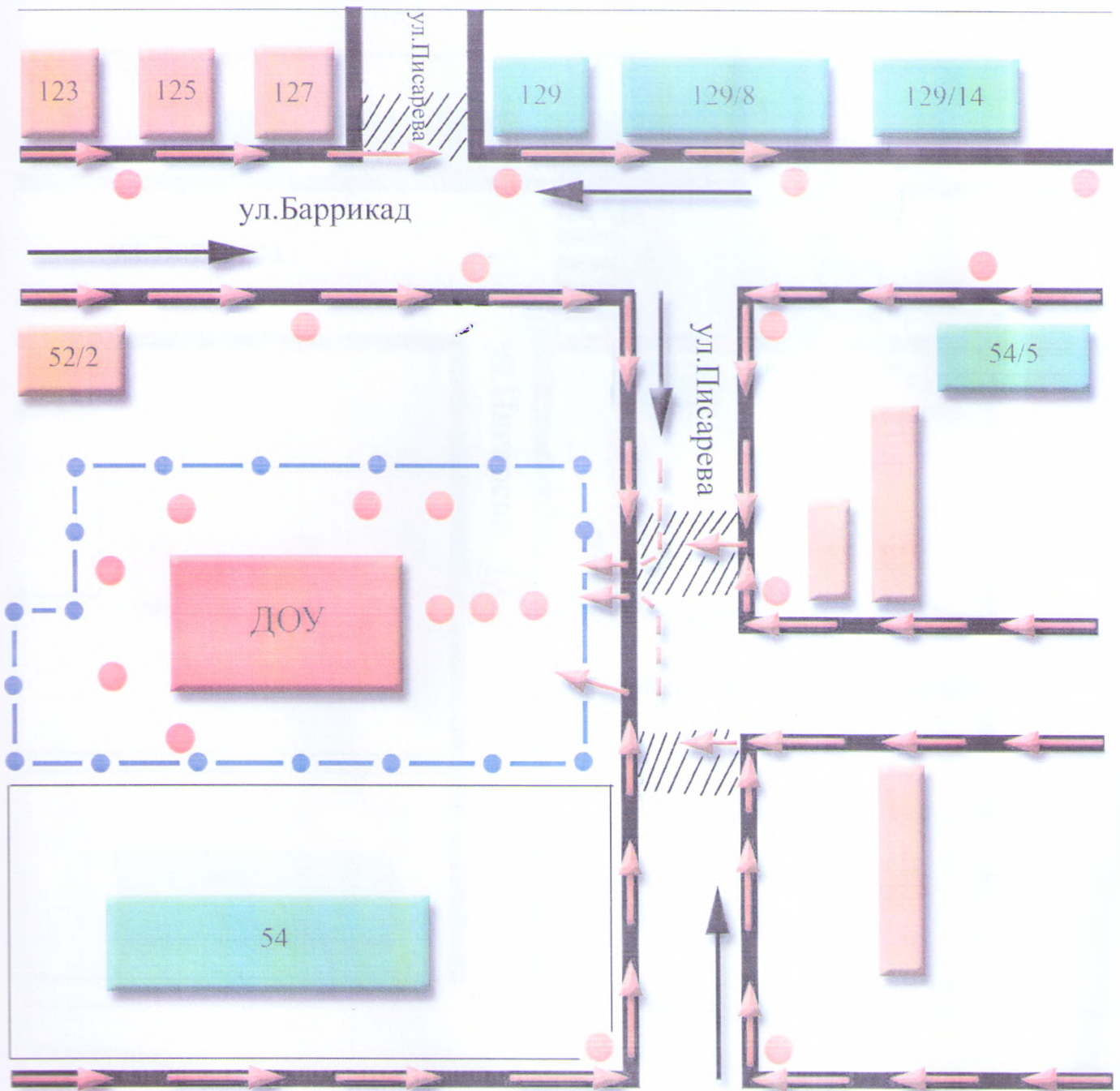
1. Район расположения ДОУ, пути движения транспортных средств и детей (воспитанников) по адресу: ул.Баррикад, 52








Обозначения:

- | | | | |
|---|-----------------------|--|------------------------|
|  | - жилой сектор |  | - движение детей |
|  | - ДОУ №31 |  | - пешеходный переход |
|  | - нежилые объекты |  | - опасные участки |
|  | - проезжая часть |  | - остановка транспорта |
|  | - тротуар | | |
|  | - движение транспорта | | |

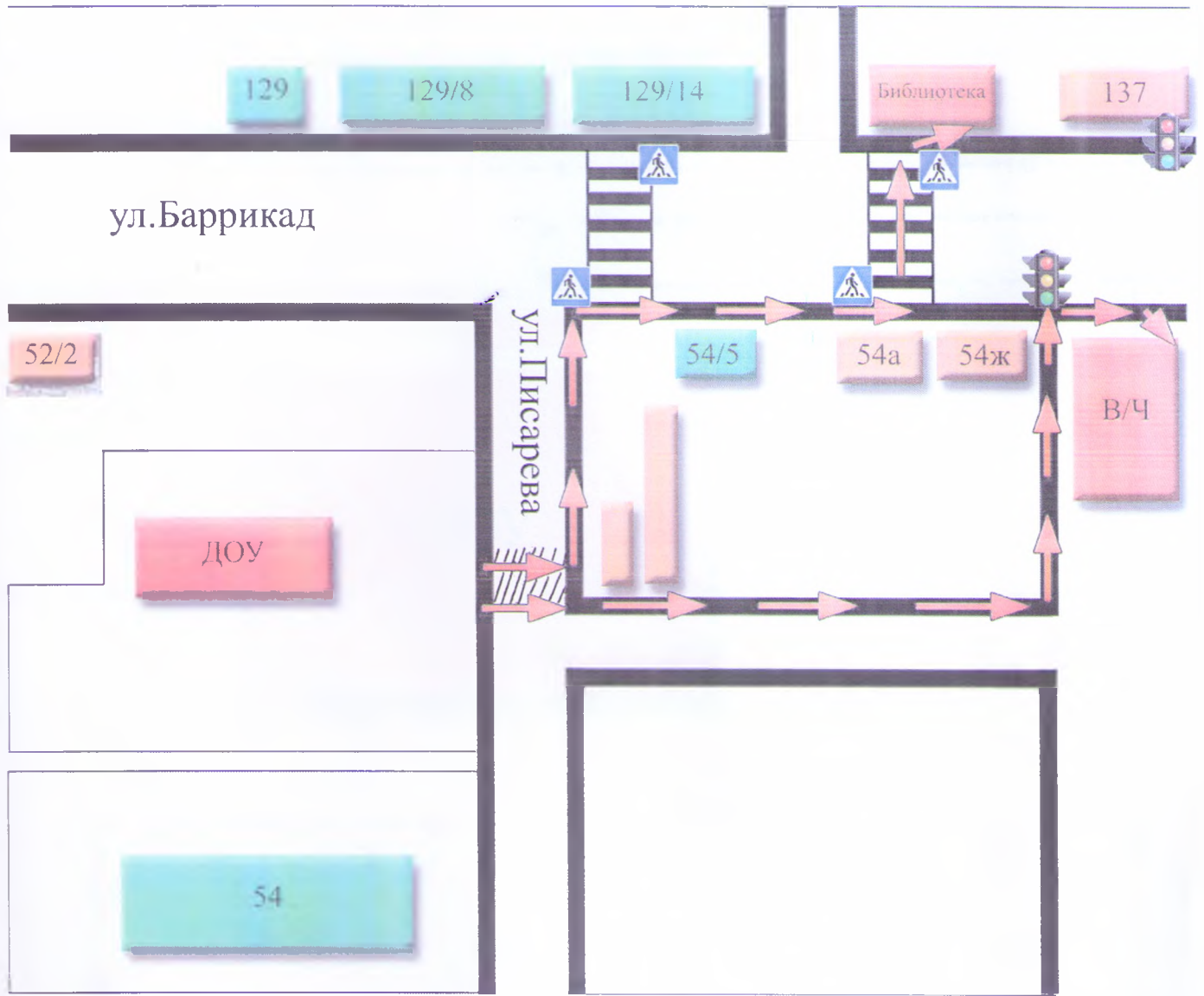
2 Организация дорожного движения в непосредственной близости от ДОУ с размещением соответствующих технических средств, маршруты движения детей и расположение парковочных мест



Обозначения:

-  - ограждение ДОУ
-  - искусственное освещение
-  - движение детей и родителей
-  - движение детей от остановок частных транспортных средств
-  - направление движения транспортного потока

3. Маршруты движения организованных групп детей от ДОУ по адресу: ул. Баррикад, 52 до воинской части, детской библиотеки



Обозначения:








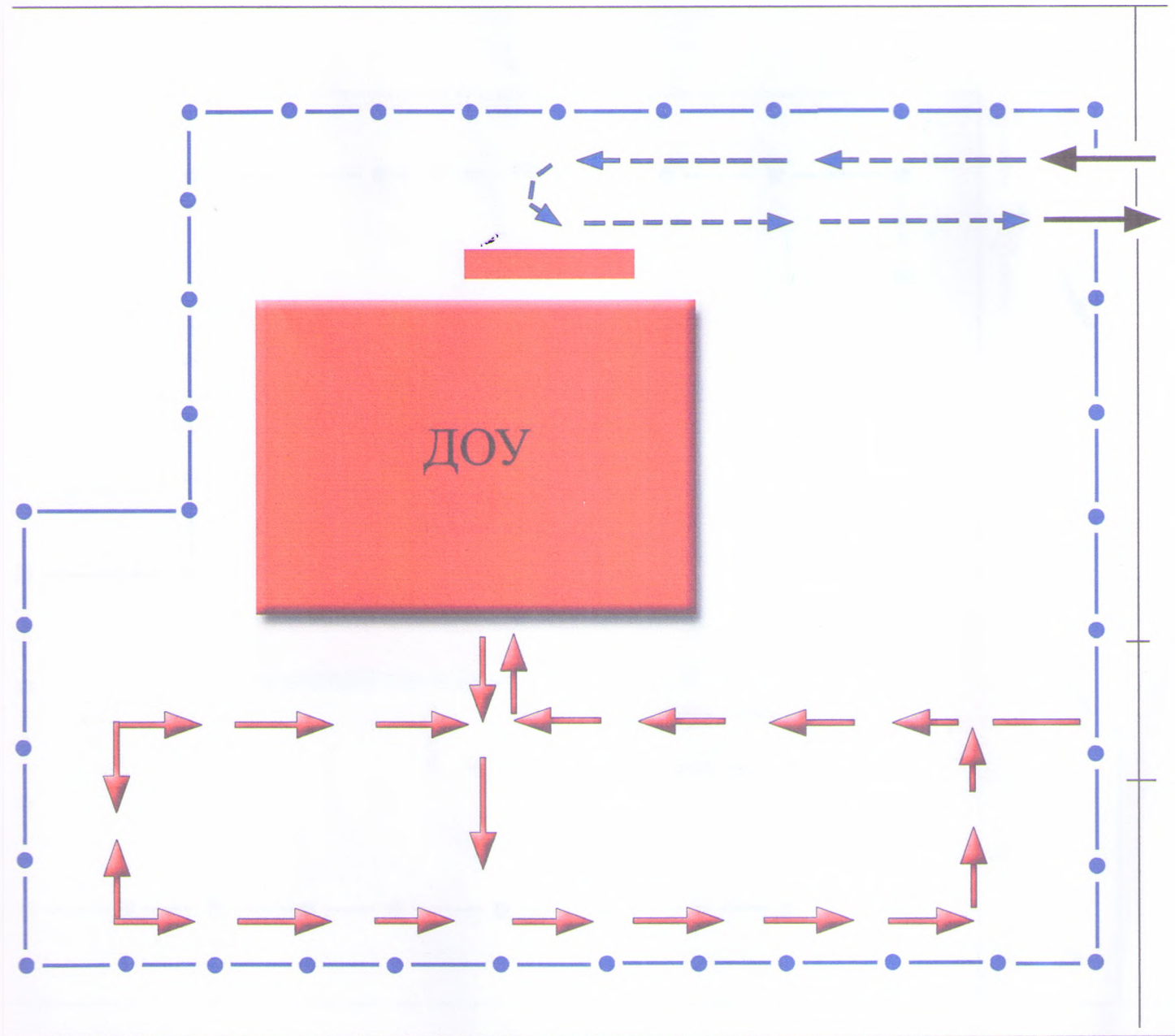

-  - жилой сектор
-  - ДОУ №31, библиотека, воинская часть
-  - нежилые объекты
-  - проезжая часть
-  - тротуар
-  - направление безопасного движения детей
-  - пешеходный переход

Схема №4


Пути движения транспортных средств к местам разгрузки/погрузки и рекомендуемых безопасных путей передвижения детей по территории ДОУ (Баррикад, 52)



Обозначения:



- въезд/выезд транспортных средств



- движение транспортных средств по территории ДОУ



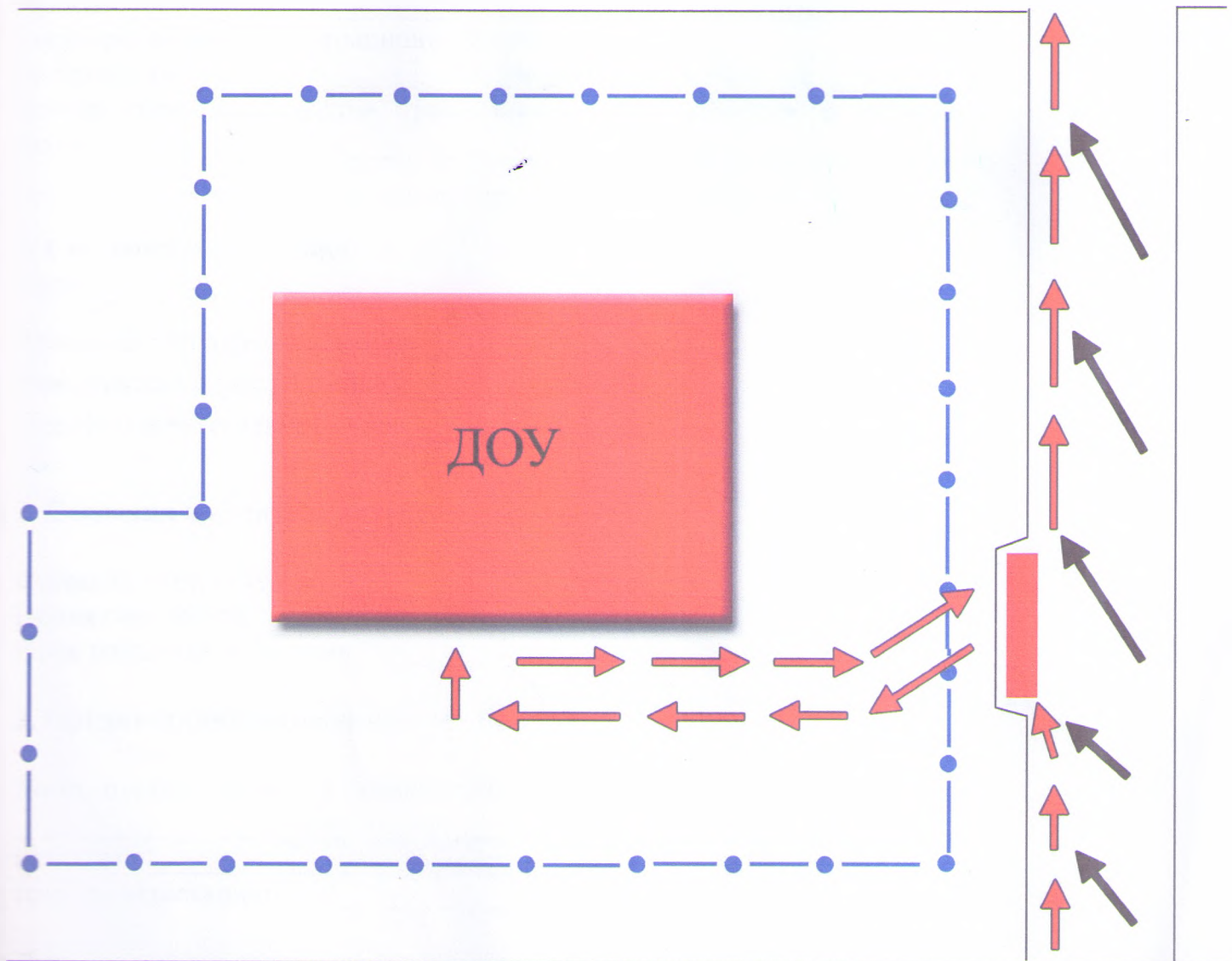
- движение детей по территории ДОУ






- места разгрузки/погрузки

Схема №5

Безопасное расположение остановки автобуса у ДОУ по адресу:
ул.Баррикад, 52



Обозначения:

-  - движение автобуса
-  - движение детей к месту посадки/высадки
-  - место посадки/высадки

**Информационная карточка
перевозок детей специальным транспортным средством**

Общие сведения

Марка _____
Модель _____
Государственный регистрационный знак _____
Год выпуска _____ Количество мест в автобусе _____
Соответствие конструкции требованиям, предъявляемым к школьным автобусам _____

1. Сведения о владельце

Владелец _____
(наименование организации)

Юридический адрес владельца _____

Фактический адрес владельца _____

Телефон ответственного лица _____

2. Сведения о водителе автобуса

Фамилия, имя, отчество _____

Принят на работу _____

Стаж вождения категории D _____

3. Организационно-техническое обеспечение

Лицо, ответственное, за обеспечение безопасности дорожного движения:

назначено _____

прошло аттестацию _____

Дата последнего технического осмотра _____

Директор образовательного учреждения
(заведующий ОУ)

_____ (подпись)

_____ (Ф.И.О.)

Руководитель организации,
осуществляющей перевозку детей
специальным транспортом
(автобусом)

_____ (подпись)

_____ (Ф.И.О.)