



«СОГЛАСОВАНО»
Начальник департамента
образования КСПК
администрации г. Иркутска
 А.А. Головкин
_____ 2023 г.

«УТВЕРЖДАЮ»
Заведующий МБДОУ
г. Иркутска
детским садом № 35
 В. П. Кузьякина
_____ 2023 г.

«СОГЛАСОВАНО»
Начальник ОГИБДД МУ МВД
России «Иркутское»
подполковник полиции
 Е.М. Каримов
_____ 2023 г.



ПАСПОРТ

дорожной безопасности образовательной организации

Муниципального бюджетного дошкольного образовательного учреждения
города Иркутска детского сада № 35

2023 год

Общие сведения

Муниципальное бюджетное дошкольное образовательное учреждение города
Иркутска детский сад № 35

Тип образовательной организации дошкольное образовательное учреждение

Юридический адрес: РФ, Иркутская область, 664025 г. Иркутск, ул. Марата,
12

Фактический адрес РФ, Иркутская область, 664025 г. Иркутск, ул. Марата, 12

Руководители образовательной организации:

Директор (заведующий) Кузякина Виктория Петровна 8(3952)33-26-09

(фамилия, имя, отчество)

(телефон)

Заместитель заведующей
по воспитательно-методической
работе

Яблокова Анастасия Андреевна 8(3952)33-26-09

(фамилия, имя, отчество)

(телефон)

Ответственные работники Главный специалист по
муниципального органа мобилизационной подготовке
образования и гражданской обороне

департамента образования

комитета по социальной

политике и культуре

администрации г. Иркутска

(должность)

(фамилия, имя, отчество)

8(3952)52-01-77

(телефон)

Ответственные от
Госавтоинспекции

Инспектор по пропаганде

БДД ОГИБДД МУ МВД

России «Иркутское»

ст. лейтенант полиции Е.Д. Морозова 21-75-73

(должность)

(фамилия, имя, отчество)

(телефон)

Ответственные работники
за мероприятия по профилактике
детского травматизма

Воспитатель Атаманчукова Александра Валерьевна 8(3952)33-26-09

(фамилия, имя, отчество)

(телефон)

Руководитель или ответственный работник дорожно-эксплуатационной организации, осуществляющей содержание улично-дорожной сети (УДС)*

_____ (фамилия, имя, отчество)

_____ (телефон)

Руководитель или ответственный работник дорожно-эксплуатационной организации, осуществляющей содержание технических средств организации дорожного движения (ТСОДД)*

_____ (фамилия, имя, отчество)

_____ (телефон)

Количество обучающихся (учащихся, воспитанников) 125

Наличие уголка по БДД имеется в коридоре ДОУ, в каждой возрастной группе

(если имеется, указать место расположения)

Наличие класса по БДД

нет

(если имеется, указать место расположения)

Наличие автогородка (площадки) по БДД имеется площадка перед входом в ДОУ

Наличие автобуса в образовательной организации

нет

(при наличии автобуса)

Время занятий в образовательной организации:

I половина дня : 9.00 -11.30

II половина дня: 15.30 -16.00

кружковые занятия: 15.30 -16.00

Пятидневная рабочая неделя с 7.00 до 19.00

Телефоны оперативных служб:

МЧС с мобильного 112

Пожарные 01; 112;

Отделение пропаганды ОГИБДД МУ МВД России «Иркутское» 21-75-73

ОБДПС МУ МВД России «Иркутское» 21-76-00

ДЧ МУ МВД России «Иркутское» 21-68-05,

ДЧ УГИБДД ГУ МВД России по Иркутской области 21-27-99

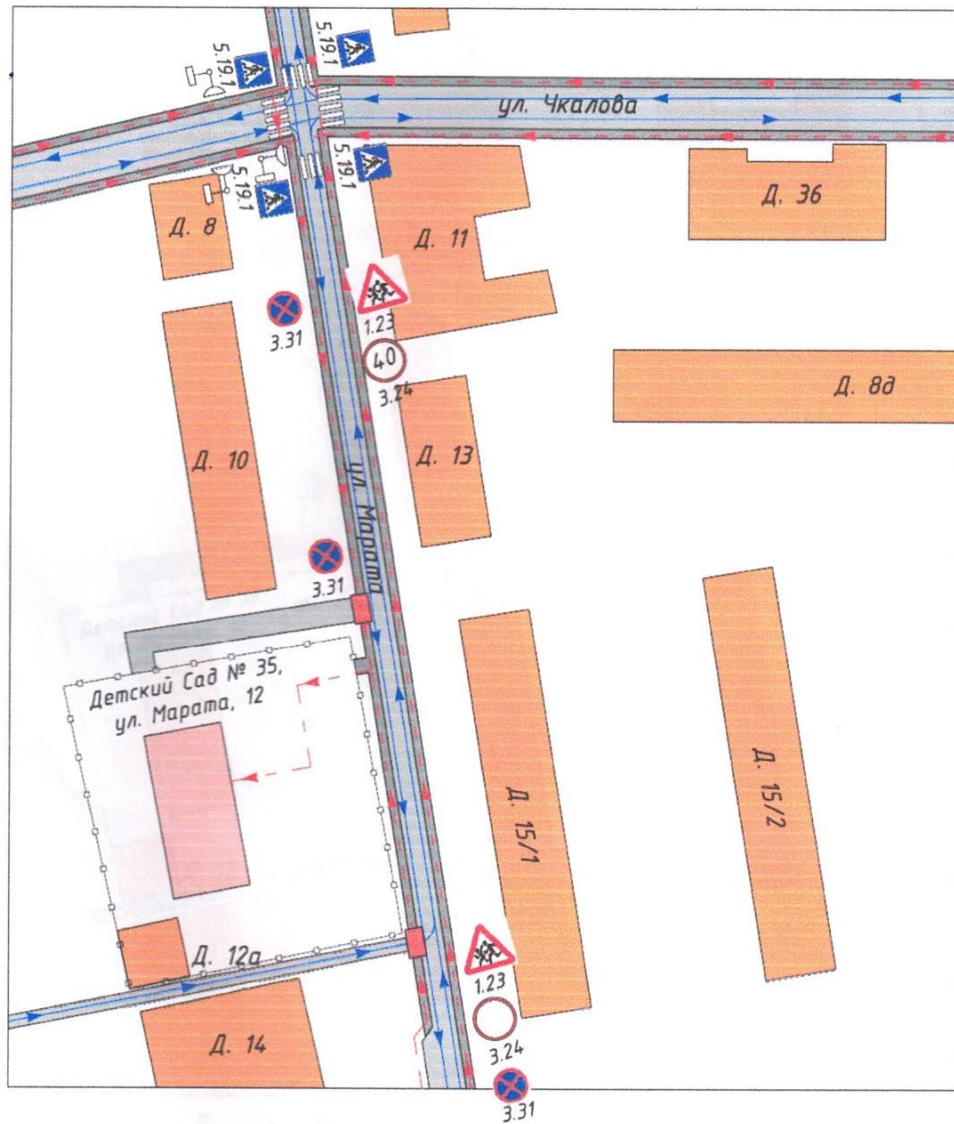
* Дорожно-эксплуатационные организации, осуществляющие содержание УДС и ТСОДД, несут ответственность в соответствии с законодательством Российской Федерации (Федеральный закон «О безопасности дорожного движения» от 10 декабря 1995 г. № 196-ФЗ, Кодекс Российской Федерации об административных правонарушениях, Гражданский кодекс Российской Федерации)

Содержание








I. План-схемы образовательной организации (сокращение – ОО).

1. Район расположения образовательной организации, пути движения транспортных средств и детей (обучающихся).
2. Организация дорожного движения в непосредственной близости от образовательной организации с размещением соответствующих технических средств организации дорожного движения, маршруты движения детей и расположение парковочных мест.
3. Маршруты движения организованных групп детей от образовательной организации к мемориалу «Вечный огонь»
4. Пути движения транспортных средств к местам разгрузки/погрузки и рекомендуемые безопасные пути передвижения детей по территории образовательной организации.

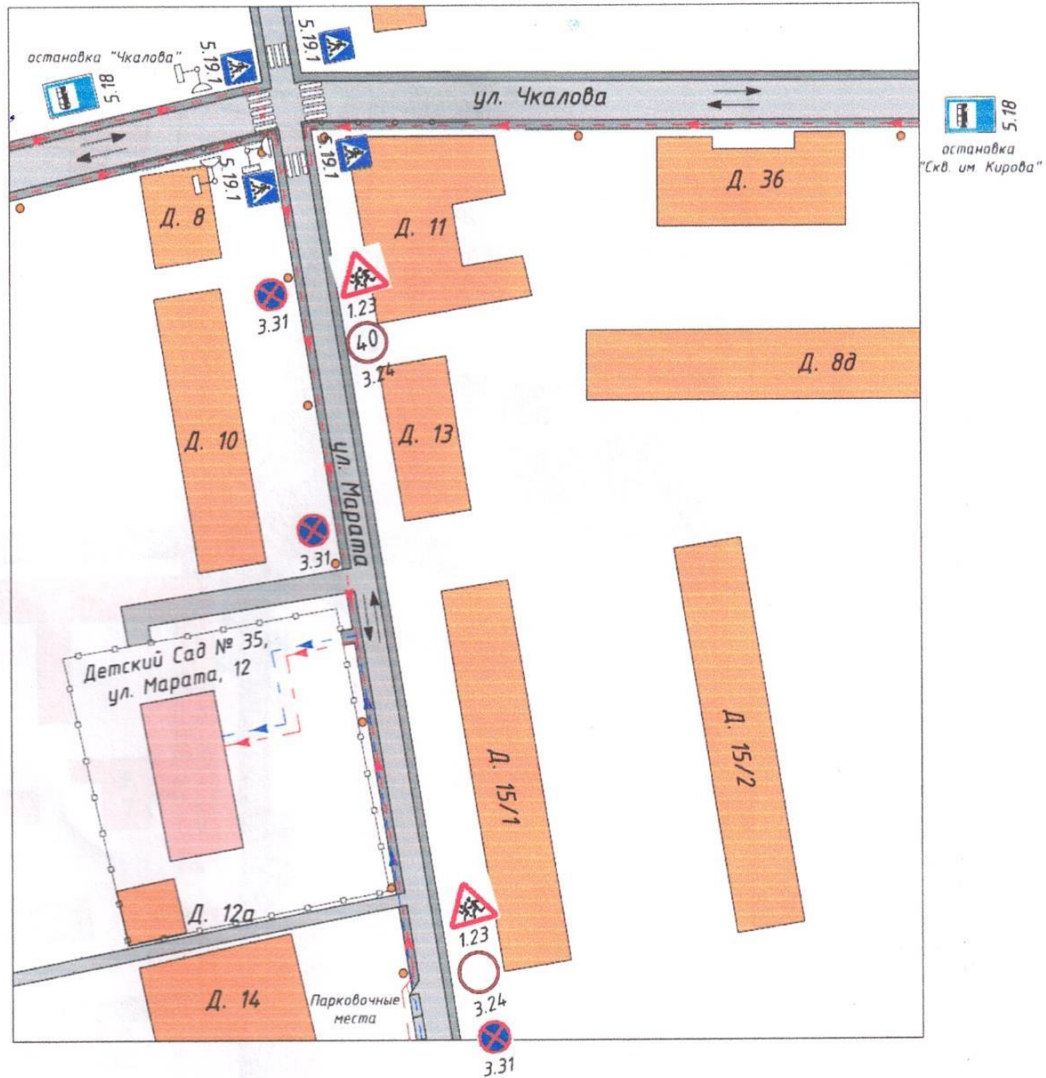
1. План-схемы образовательной организации
 Район расположения образовательной организации, пути
 движения транспортных средств и детей (обучающихся)



Условные обозначения

- | | | | |
|---|------------------|---|--|
|  | -жилая застройка |  | -движение транспортных средств |
|  | - проезжая часть |  | -движения детей в образовательное учреждение |
|  | -тротуар |  | -образовательное учреждение |
|  | -опасный участок | | |

2. Схема организации дорожного движения в непосредственной близости от образовательной организации с размещением соответствующих технических средств организации дорожного движения, маршрутов движения детей и расположения парковочных мест



- пешеходное ограждение
- ограждение детского сада
- искусственное освещение
- направление движения транспортного потока
- направление движение детей от остановок маршрутных транспортных средств
- направление движение детей от остановок частных транспортных средств

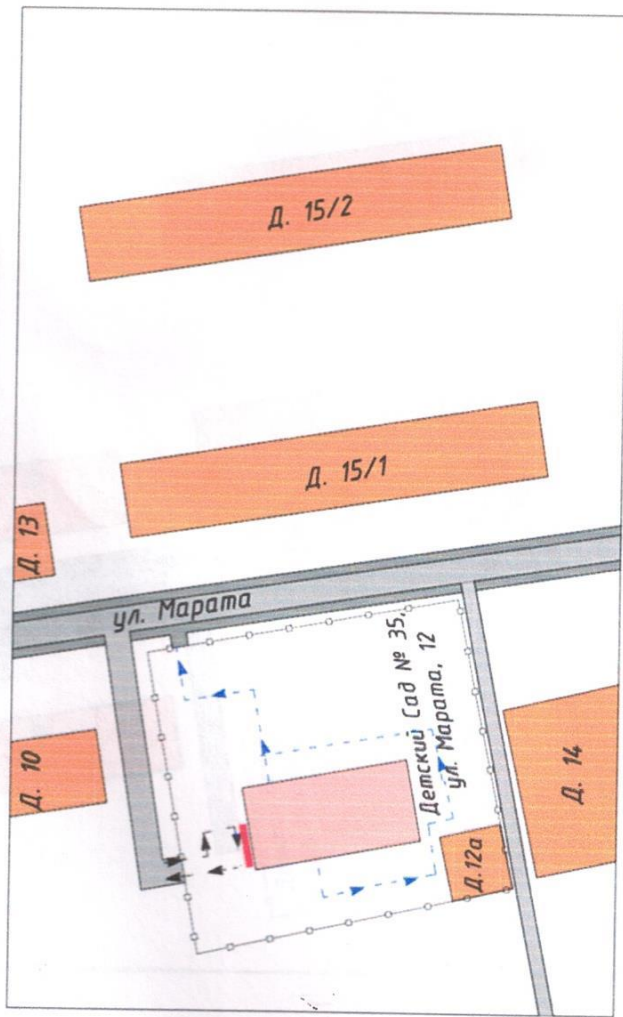
3. Маршруты движения организованных групп детей от образовательной организации к стадиону, парку или спортивно-оздоровительному комплексу








Условные обозначения

- жилая застройка
- проезжая часть
- тротуар
- движение детей из образовательного учреждения
- опасный участок

4. Пути движения транспортных средств к местам разгрузки/погрузки и рекомендуемые безопасные пути передвижения детей по территории образовательной организации

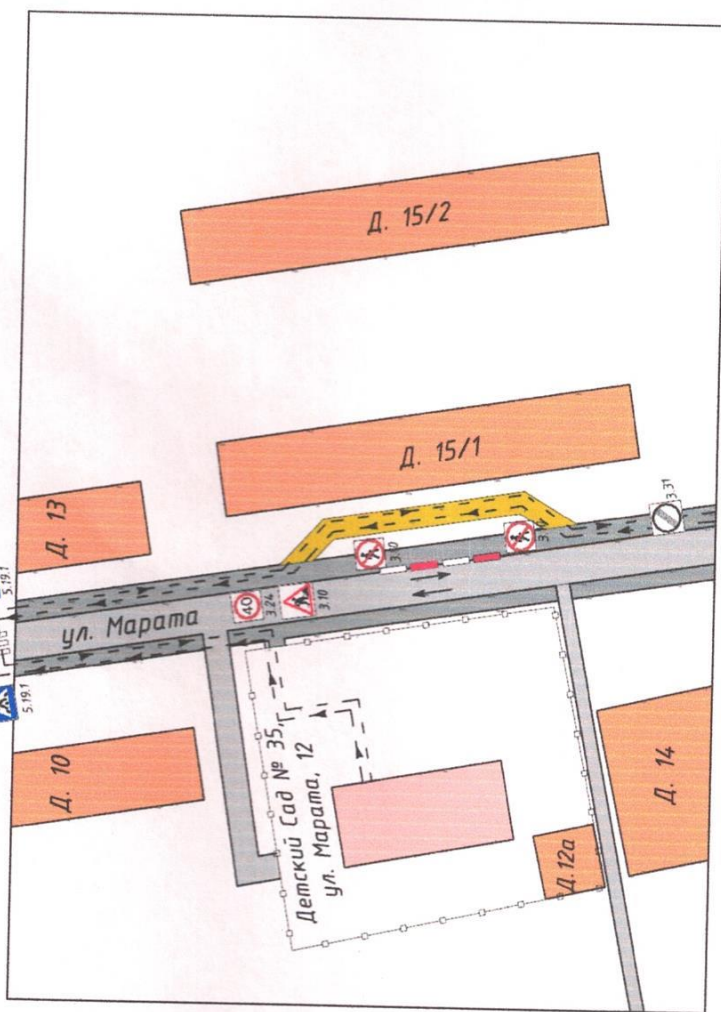


Условные обозначения

-  - въезд/выезд грузовых транспортных средств
-  - въезд/выезд грузовых транспортных средств
-  - движение детей на территории образовательного учреждения
-  - движение грузовых транспортных средств по территории образовательного учреждения
-  - место разгрузки/погрузки

План-схема пути движения транспортных средств и детей при проведении дорожных ремонтно-строительных работ

Пешеходный переход и перекресток с ул. Чапаева



Условные обозначения

- ▶—▶—▶ — направление движения транспортного потока
- - - - -▶ - рекомендуемое направление движения детей
- ▬ — временная пешеходная дорожка