

«СОГЛАСОВАНО»

Начальник департамента
образования г.Иркутска
Головки А.А.

«» 2023 г.



«УТВЕРЖДАЮ»

Заведующий МБДОУ г.
Иркутска детского сада №36
Шевченко Е.Ф.



«СОГЛАСОВАНО»

Начальник ОГИБДД
МУ МВД России «Иркутское»
Подполковник полиции
Г.М. Каримов

«» 2023 г.



ПАСПОРТ

ДОРОЖНОЙ БЕЗОПАСНОСТИ

муниципального бюджетного дошкольного

образовательного учреждения г. Иркутска

детского сада №36

2023 г.

Пояснительная записка

Паспорт дорожной безопасности образовательной организации (далее – Паспорт) предназначен для отображения информации о муниципальном бюджетном дошкольном образовательном учреждении г. Иркутска детский сад № 36 (далее – МБДОУ) с точки зрения обеспечения безопасности детей на этапах их перемещения "дом – МБДОУ – дом", для использования педагогическим составом и сотрудниками Госавтоинспекции в работе по разъяснению безопасного передвижения и поведения детей на улично-дорожной сети вблизи МБДОУ и на маршруте "МБДОУ – дом", для подготовки мероприятий по предупреждению детского дорожно-транспортного травматизма.

Паспорт ведется ответственным сотрудником образовательного учреждения совместно с сотрудниками Госавтоинспекции, которые оказывают помощь в разработке Паспорта, а также при внесении необходимых изменений в отдельные разделы Паспорта.

Содержание

1. Общие сведения.

2. Приложения:

2.1. Схема организации дорожного движения в непосредственной близости от образовательного учреждения с размещением соответствующих технических средств, маршруты движения детей и расположения парковочных мест- Приложение № 1 (ул. Набережная, дом 56);

2.2. План-схема района расположения МБДОУ, пути движения транспортных средств и детей - Приложение №2 (ул. Набережная, дом 56);

2.3. Пути движения транспортных средств к местам разгрузки/погрузки и рекомендуемых безопасных путей передвижения детей по территории МБДОУ- Приложение № 3 (ул. Набережная, дом 56);

2.4. План-схема района расположения МБДОУ, пути движения транспортных средств и детей - Приложение № 4 (5168 км, дом 20);

2.5. Пути движения транспортных средств к местам разгрузки/погрузки и рекомендуемых безопасных путей передвижения детей по территории МБДОУ- Приложение № 5 (5168 км, дом 20);

2.6. Схема организации дорожного движения в непосредственной близости от образовательного учреждения с размещением соответствующих технических средств, маршруты движения детей и расположения парковочных мест- Приложение № 6 (5168 км, дом 20);

2.7. Район расположения образовательной организации, пути движения транспортных средств и детей (обучающихся) приложение № 7 (2-ой городок, д. 11а);

2.8. Пути движения транспортных средств к местам разгрузки/погрузки и рекомендуемых безопасных путей передвижения детей по территории МБДОУ- Приложение № 8 (2-ой городок, д. 11а);

2.9. Схема организации дорожного движения в непосредственной близости от образовательного учреждения с размещением соответствующих технических средств, маршруты движения детей и расположения парковочных мест- Приложение № 9 (2-ой городок, д. 11а).

Общие сведения

**Муниципальное бюджетное дошкольное образовательное учреждение
г. Иркутска детский сад № 36**

(наименование ОУ)

Тип ОУ дошкольное

Юридический адрес ОУ: 664037 город Иркутск, улица Набережная, дом 56

Фактический адрес ОУ: 664037 город Иркутск, улица Набережная, дом 56

664037 город Иркутск, 5168км, дом 20

664037 город Иркутск, 2-ой городок, д.11а

Руководители ОУ:

Заведующий Шевченко Елена Федоровна. Тел.: 546-047, 546-046, 566-493

(фамилия, имя, отчество)

(телефон)

Заместитель директора
по учебной работе

нет

(фамилия, имя, отчество)

(телефон)

Заместитель директора
по воспитательной работе

нет

(фамилия, имя, отчество)

(телефон)

Ответственные работники
муниципального органа
образования

главный специалист по мобилизационной
подготовке и гражданской обороне Трофименко
Андрей Александрович, тел: 8(3952)52-01-77

Ответственные от
Госавтоинспекции

инспектор по пропаганде безопасности
дорожного движения ОГИБДД МУ МВД России «Иркутское» - старший
лейтенант полиции Валентина Евгеньевна Каулина, т. 8(3952)21-75-74

Ответственные работники ДОУ
за мероприятия по профилактике
детского травматизма

старший воспитатель Третьякова Ольга Ивановна,
заместитель заведующего Склюева Екатерина Сергеевна

(должность)

(фамилия, имя, отчество)

8(3952)546-047

(телефон)

Руководитель или ответственный работник
дорожно-эксплуатационной
организации, осуществляющей
содержание УДС*

* Дорожно-эксплуатационные организации, осуществляющие содержание УДС, несут ответственность в соответствии с законодательством Российской Федерации (Федеральный закон «О безопасности дорожного движения» №196-ФЗ, КоАП, Гражданский кодекс).

Руководитель или ответственный
работник дорожно-эксплуатационной
организации, осуществляющей
содержание ТСОДД*

(фамилия, имя, отчество)

(телефон)

Количество учащихся - 238:

улица Набережная, дом 56 - 141

5168 км, дом 20 - 25

2-ой городок - 72

Наличие уголка по БДД в 13 возрастных группах
(если имеется, указать место расположения)

Наличие класса по БДД нет
(если имеется, указать место расположения)

Наличие автогородка (площадки) по БДД нет

Наличие автобуса в ОУ нет
(при наличии автобуса)

Владелец автобуса _____
(ОУ, муниципальное образование и др.)

Режим работы ОУ: понедельник – пятница с 7.00 - 19.00

Телефоны оперативных служб:

Отделение пропаганды БДД ОГИБДД МУ МВД России «Иркутское» - 21-75-74

Дежурная часть ОБДПС ГИБДД - 21-76-01

Дежурный Отдела полиции № 4 УМВД России по г. Иркутску - 44-44-04

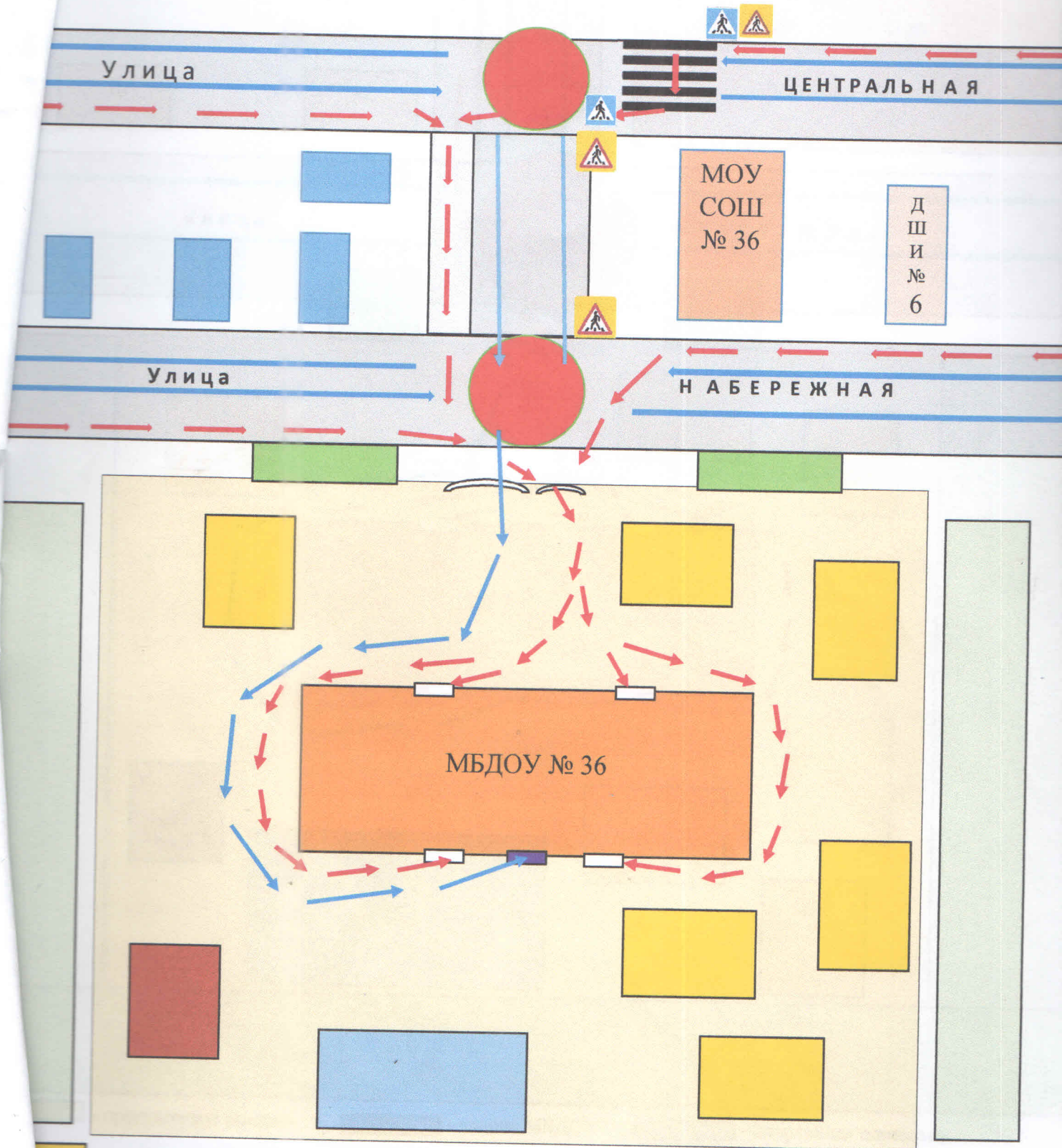
Скорая помощь - 44-45-31; 44-15-15

Пожарная часть № 5 - 57-44-73

Пожарная часть № 7 – 57-44-83

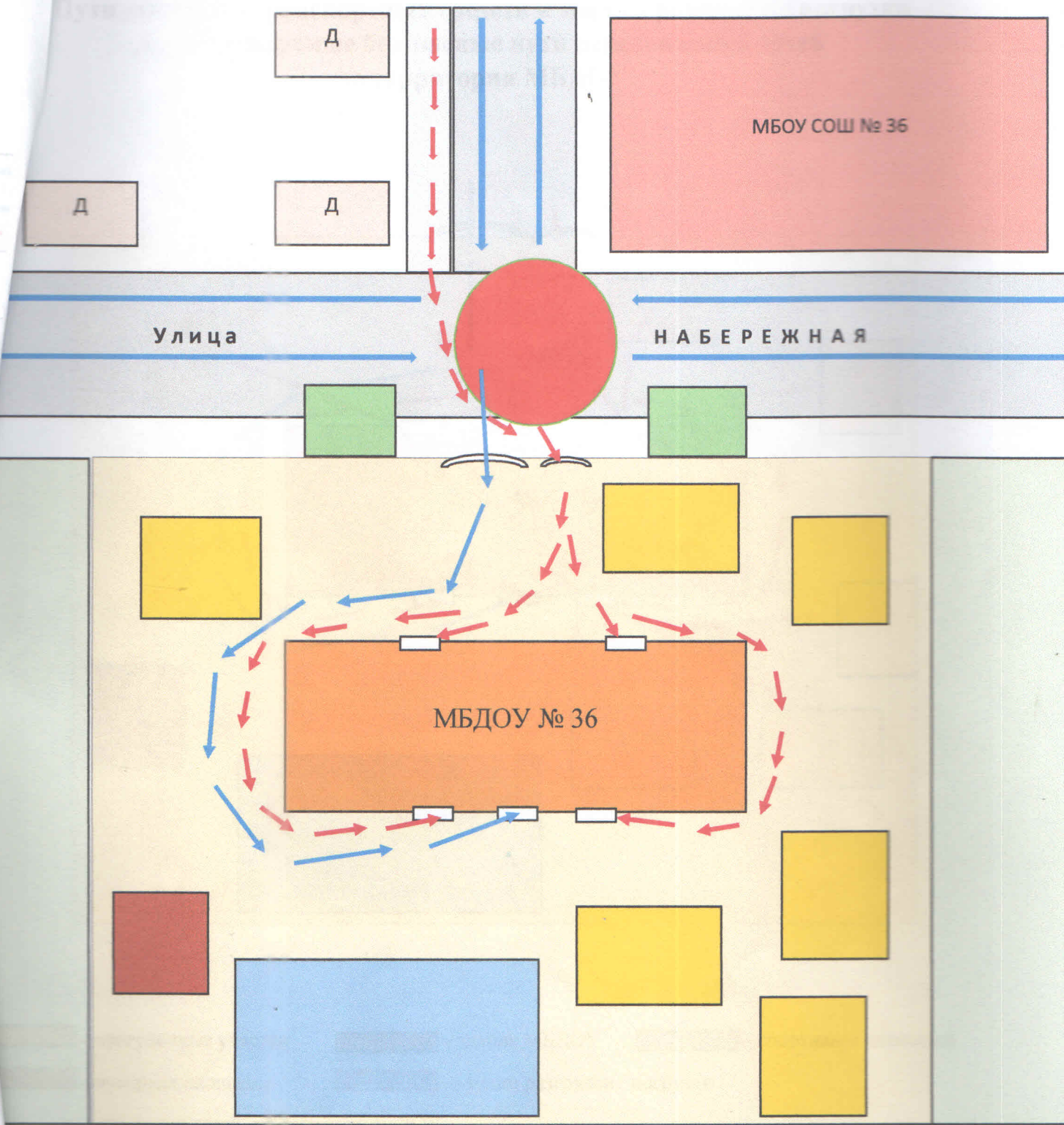
Единый номер вызова служб экстренного реагирования - 112

**Схема организации дорожного движения
в непосредственной близости от образовательного учреждения
с размещением соответствующих технических средств,
маршруты движения детей и расположение парковочных мест**



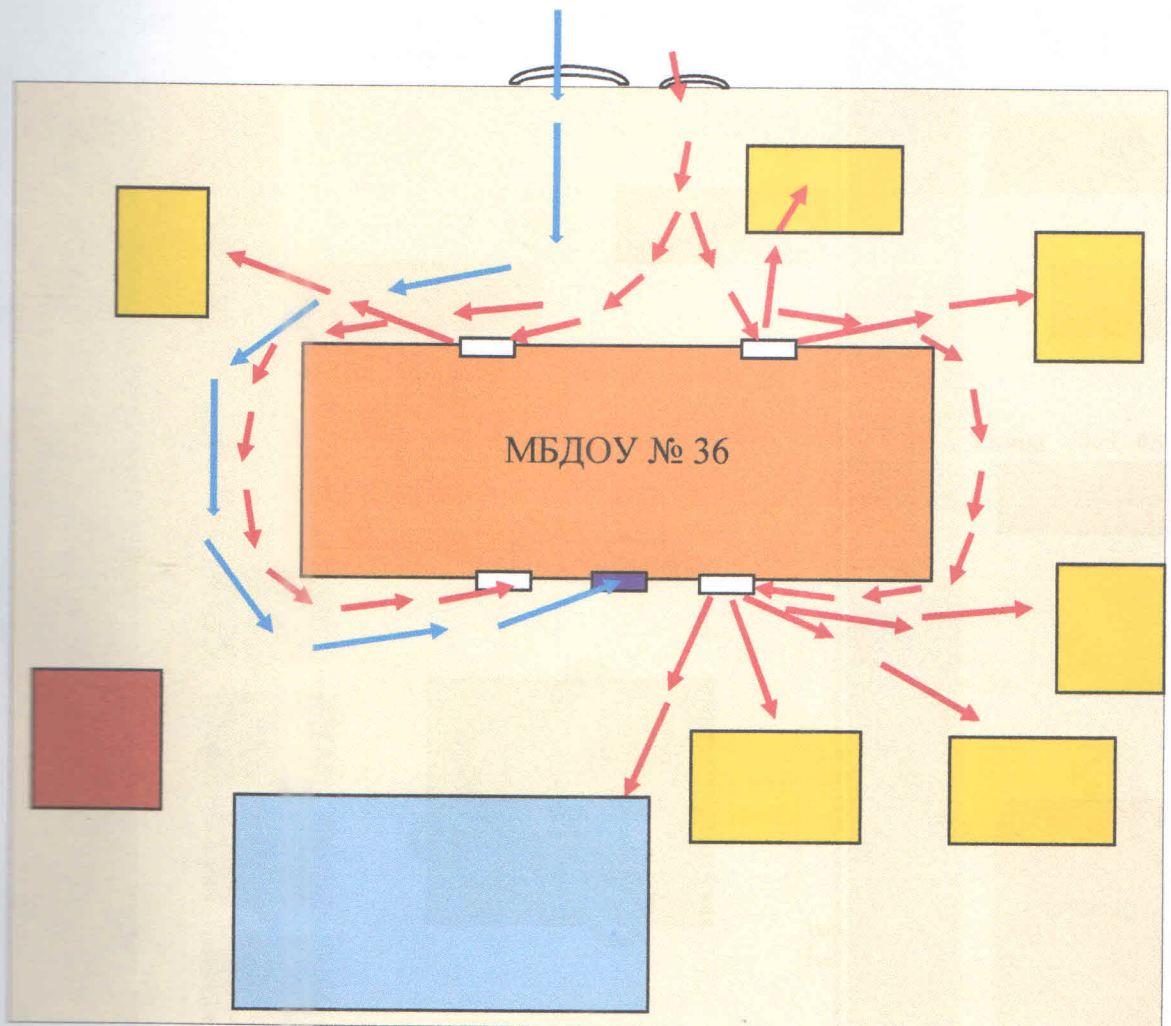
- прогулочные участки
- здание МБДОУ
- спортивная площадка
- мусорная площадка
- движение детей
- движение транспорта
- опасный участок
- дорога
- тротуар
- парковка
- пешеходный переход
- жилые дома
- дорожный знак «Внимание-дети!»
- дорожный знак «Пешеходный переход»
- огороды








Схема района расположения МБДОУ, пути движения транспортных средств и детей



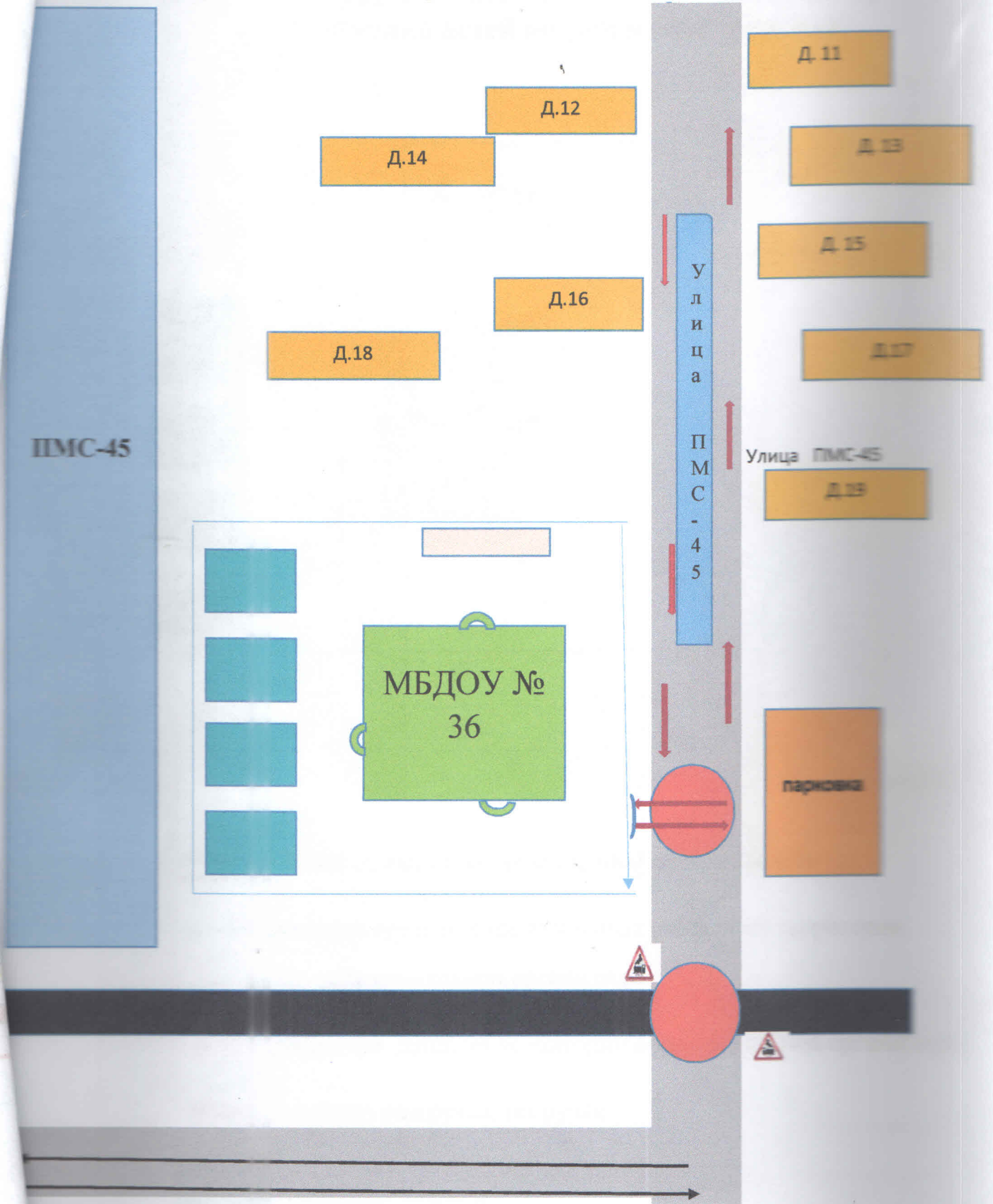
- | | | |
|-----------------------|-------------------|----------------------------|
| - прогулочные участки | - здание МБДОУ | - спортивная площадка |
| - мусорная площадка | - жилая застройка | - территория МБОУ СОШ № 36 |
| - опасный участок | - движение детей | - движение транспорта |
| - дорога | - тротуар | - парковка |
| - огороды | - болото | |

**Пути движения транспортных средств к местам разгрузки / погрузки
и рекомендуемые безопасные пути передвижения детей
по территории МБДОУ**



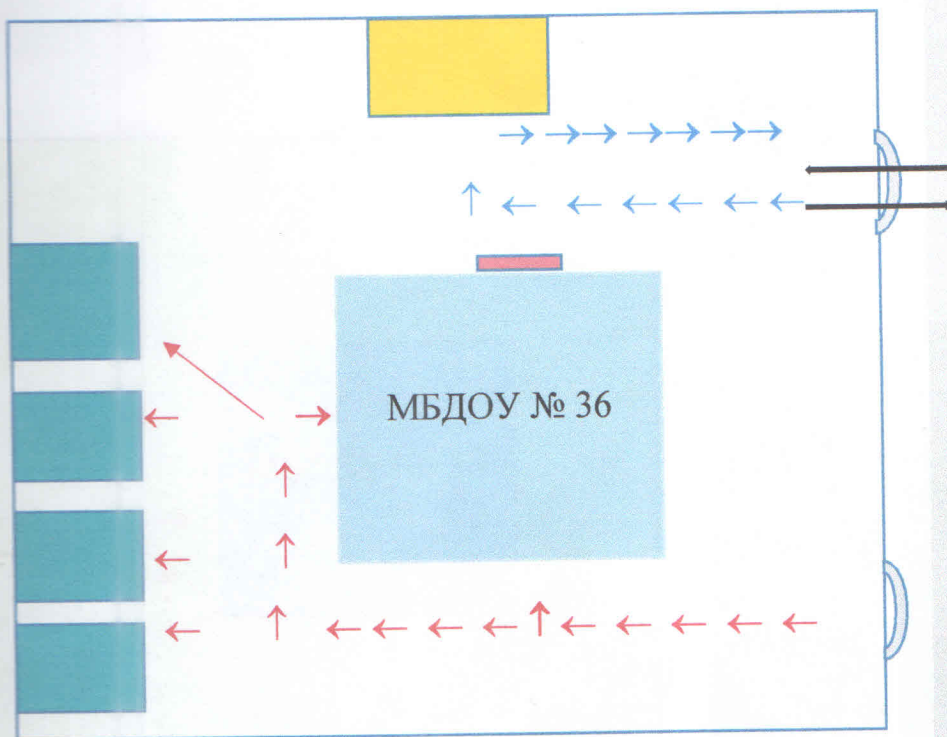
-  - прогулочные участки
-  - здание МБДОУ
-  - спортивная площадка
-  - мусорная площадка
-  - место разгрузки / погрузки
-  - движение детей по территории ДОО
-  - движение грузовых транспортных средств по территории ДОО

План-схема района расположения МБДОУ, пути движения транспортных средств и детей



- жилая застройка
- МБДОУ № 36
- дорога
- опасные участки
- железнодорожная ветка
- ПМС-45
- парковка
- игровые участки
- кладовка
- движение транспорта
- движение детей

Пути движения транспортных средств к местам разгрузки/погрузки и рекомендуемые безопасные пути передвижения детей по территории МБДОУ



==> - въезд, выезд грузовых транспортных средств

->->- движение грузовых транспортных средств по территории образовательной организации

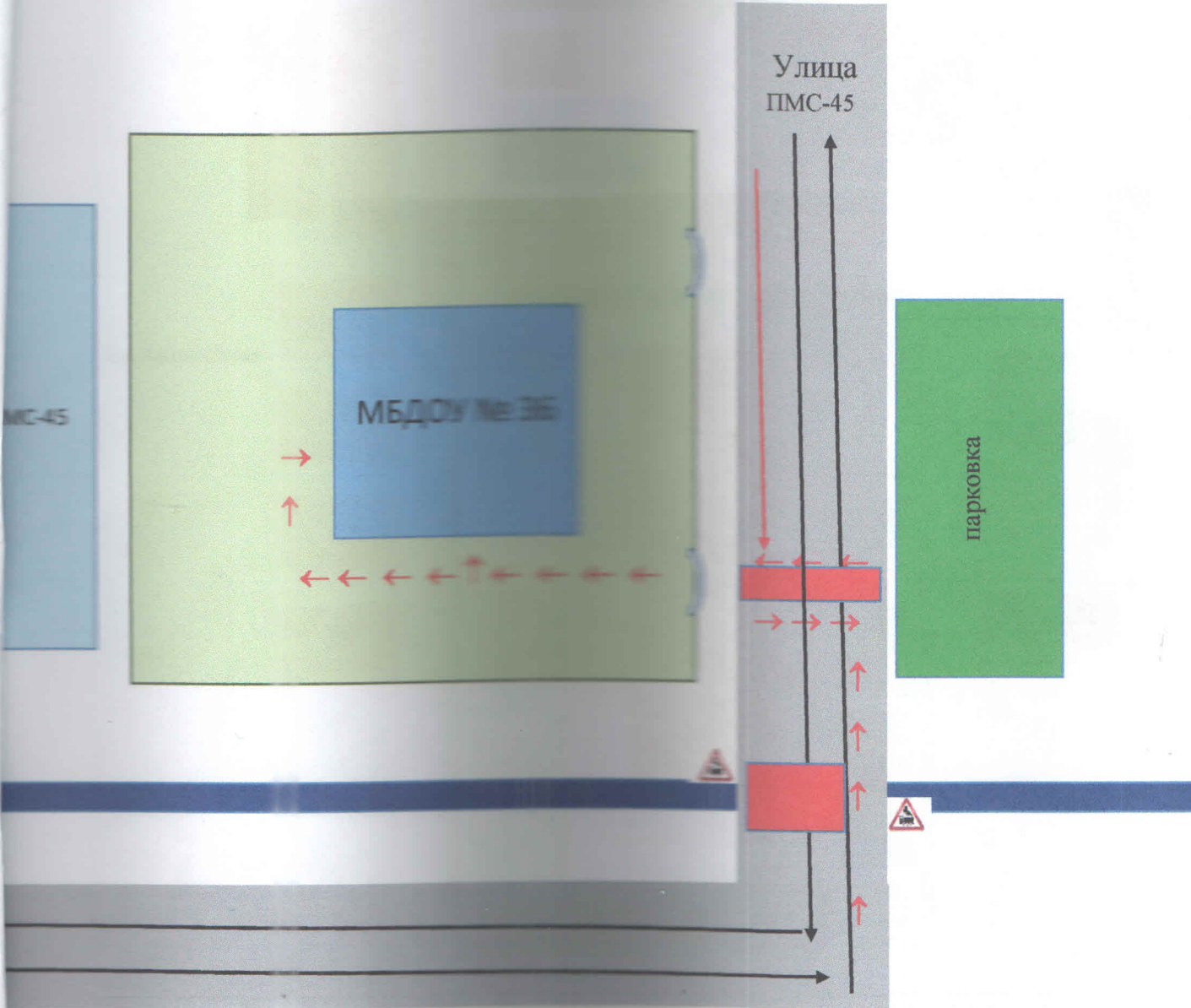
->->- движение детей по территории образовательной организации

■ - место разгрузки, погрузки

■ - игровые участки

■ - кладовая












**Схема организации дорожного движения
в непосредственной близости от образовательного учреждения
с размещением соответствующих дорожных средств,
маршруты движения детей в расположении парковочных мест**



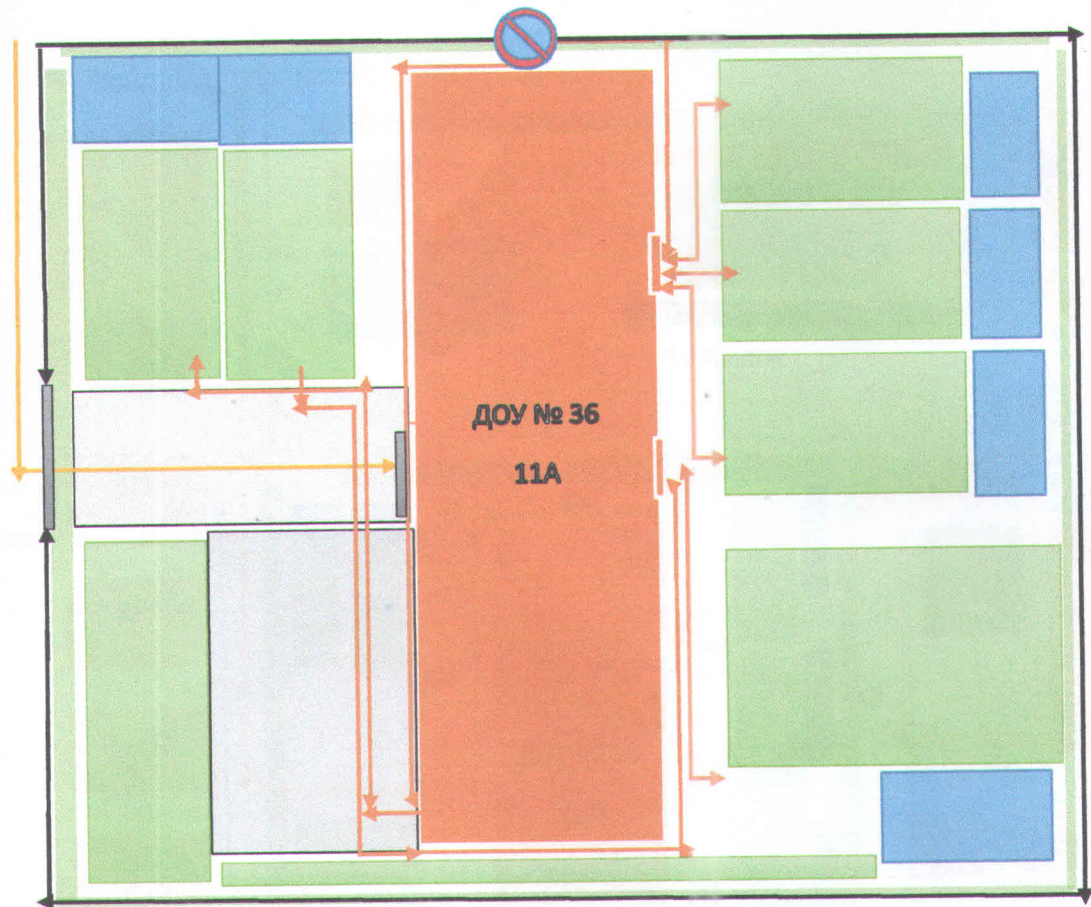
- МБДОУ № 36
- территория ДОУ № 36
- дорога
- пешеходная часть
- пешеходная ветка
- парковка автотранспорта
- движение транспорта
- движение детей








1. Район расположения образовательной организации, пути движения транспортных средств и детей (обучающихся)



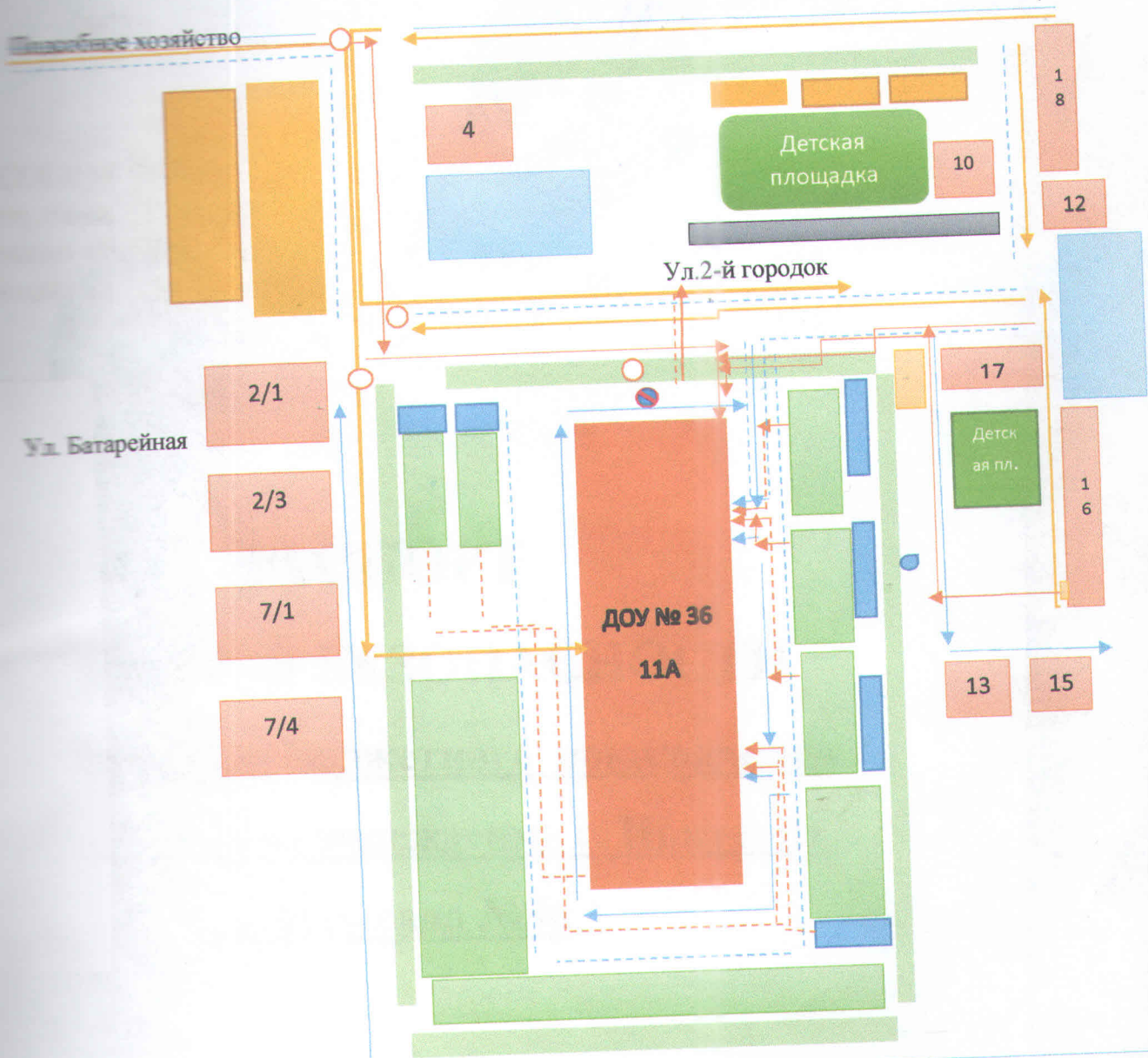
	Колонка		Движения во круг детского сада
	Жилая зона		Парковка запрещена
	Тротуар		Движения детей
	Проезжая часть		Жилые дома
	Газон		Движения транспортных средств и пешеходов
	Парковка		

2. Пути движения транспортных средств к местам разгрузки/погрузки и рекомендуемые безопасные пути передвижения детей по территории образовательной организации



	Ограждение территории ДОУ		Парковка запрещена
	Теневые навесы		
	Тротуар		
	Газон		
	Движения детей		
	Движения транспортных средств и пешеходов		

3. Схема организации дорожного движения в непосредственной близости от образовательного учреждения с размещением соответствующих технических средств, маршруты детей и расположение парковочных мест



	Колонка		Движения во круг детского сада
	Жилая зона		Парковка запрещена
	Тротуар		Движения детей
	Проезжая часть		Жилые дома
	Газон		Движения транспортных средств и пешеходов
	Парковка		Опасные участки