

«СОГЛАСОВАНО»

Начальник департамента образования  
комитета по социальной политике и  
культуре администрации г. Иркутска  
А.А. Головки

« 15 » 05 20 23 г.

«СОГЛАСОВАНО»

Начальник ОГИБДД МУ МВД России  
«Иркутское» подполковник полиции  
Е.М. Каримов

« 14 » 04 20 23 г.

«УТВЕРЖДАЮ»

И.о. заведующего МБДОУ г. Иркутска  
детского сада №92 В.О. Бодяева

« 15 » 05 20 23 г.



## ПАСПОРТ

дорожной безопасности муниципального  
бюджетного дошкольного образовательного  
учреждения г. Иркутска детский сад № 92

2023 год

## **Пояснительная записка**

Паспорт дорожной безопасности образовательной организации (далее – Паспорт) предназначен для отображения информации о муниципальном дошкольном образовательном учреждении Иркутского районного муниципального образования «Смоленский детский сад» (далее – МДОУ) с точки зрения обеспечения безопасности детей на этапах их перемещения "дом – МДОУ – дом", для использования педагогическим составом и сотрудниками Госавтоинспекции в работе по разъяснению безопасного передвижения и поведения детей на улично-дорожной сети вблизи МДОУ и на маршруте "МДОУ – дом", для подготовки мероприятий по предупреждению детского дорожно-транспортного травматизма.

Паспорт ведется ответственным сотрудником образовательного учреждения совместно с сотрудниками Госавтоинспекции, которые оказывают помощь в разработке Паспорта, а также при внесении необходимых изменений в отдельные разделы Паспорта.

Оригинал Паспорта хранится в МДОУ, копия паспорта - в ОПБДД ОГИБДД МУ МВД России «Иркутское» .

## Содержание

### 1. Общие сведения.

1.1. район расположения МДОУ, пути движения транспортных средств и воспитанников;

1.2. организация дорожного движения в непосредственной близости от образовательной организации с размещением соответствующих технических средств организации дорожного движения, маршруты движения детей и расположение парковочных мест автотранспорта;

1.3. пути движения транспортных средств к местам разгрузки/погрузки и рекомендуемых безопасных путей передвижения детей по территории образовательной организации.

## Общие сведения

Муниципальное бюджетное дошкольное образовательное учреждение  
г. Иркутска детский сад № 92

Тип образовательной организации: дошкольное образовательное учреждение

Юридический адрес: 664048, г.Иркутск, ул. Баумана, дом 204 А

Фактический адрес: 664048, г.Иркутск, ул. Баумана, дом 204 А

Руководители образовательной организации:

И.о. заведующего МБДОУ г. Иркутска детского сада №92: Бодяева Виктория Олеговна, тел.44-93-50, 89500977515

Заместитель заведующего: Цай Виктория Владиславовна, тел. 44-93-50, 89501291105

Ответственные работники

муниципального органа образования

Начальник организационно-кадрового отдела ДО КСПК г. Иркутска Андрей Александрович Трофименко, тел. 52-01-77, 89246047577

Инспектор по пропаганде

безопасности дорожного движения

ОГИБДД МУ МВД России «Иркутское» младший лейтенант полиции Стрижак Инесса Сергеевна, р.т. 21-75-74; с.т. 8-950-065-86-96

Ответственные работники

за мероприятия по профилактике

детского травматизма заместитель заведующего МБДОУ г. Иркутска детского сада № 92 Цай Виктория Владиславовна, 44-02-46, 895012991105

Руководитель или ответственный

работник дорожно-эксплуатационной

организации, осуществляющей

содержание улично-дорожной сети (УДС)\* \_\_\_\_\_

\_\_\_\_\_

Количество обучающихся (воспитанников) 350

Наличие уголка по БДД имеется в холле ДОУ, в каждом групповом помещении

*(если имеется, указать место расположения)*

Наличие класса по БДД не имеется

*(если имеется, указать место расположения)*

Наличие автогородка (площадки) по БДД не  
имеется

Наличие автобуса в образовательной организации  
нет

*(при наличии автобуса)*

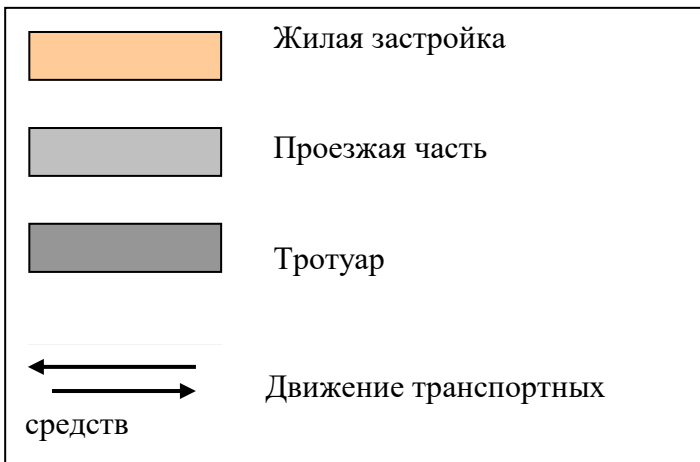
Время работы образовательной организации: с 7.00 до 19.00,  
пятидневная рабочая неделя.

Телефоны оперативных служб:

- Скорая медицинская помощь - 03; 103
- МЧС - 01; 101
- Полиция - 02; 102
- Единый телефон экстренных служб - 112;
- Отдел пропаганды ОГИБДД МУ МВД России «Иркутское» - 21-75-73;  
- 21-75-74;
- ОБДПС МУ МВД России «Иркутское» - 21-76-00;
- Отдел полиции №4 МУ МВД России "Иркутское" - 44-44-04;

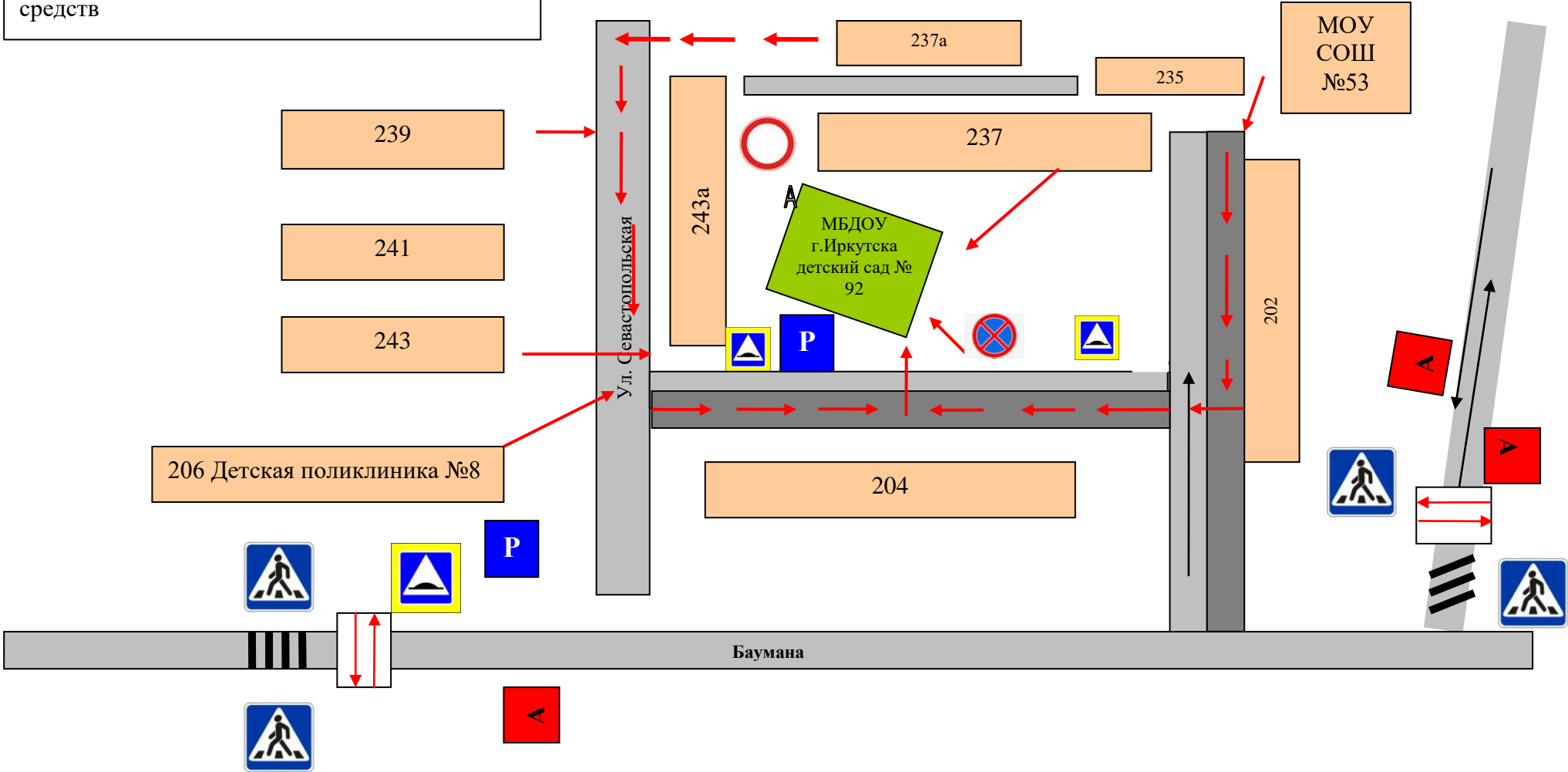
---

\* Дорожно-эксплуатационные организации, осуществляющие содержание УДС и ТСОДД, несут ответственность в соответствии с законодательством Российской Федерации (Федеральный закон «О безопасности дорожного движения» от 10 декабря 1995 г. № 196-ФЗ, Кодекс Российской Федерации об административных правонарушениях, Гражданский кодекс Российской Федерации)



**1.1**  
**План-схема района**  
**расположения МДОУ,**  
**пути движения**  
**транспортных средств, детей и**  
**родителей**

Автобусная остановка  
 Движение детей (учеников) в  
 (из) образовательное учреждение



## Рекомендации к составлению план-схемы района расположения образовательной организации

1. Район расположения образовательной организации определяется группой жилых домов, зданий и улично-дорожной сетью с учетом остановок общественного транспорта (выходов из станций метро), центром которого является непосредственно образовательная организация;

2. Территория, указанная на схеме, включает:

- образовательную организацию;
- стадион вне территории образовательной организации, на котором могут проводиться занятия по физической культуре (*при наличии*);
- парк, в котором могут проводиться занятия с детьми на открытом воздухе (*при наличии*);
- спортивно-оздоровительный комплекс (*при наличии*);
- жилые дома, в которых проживает большая часть детей данной образовательной организации;
- автомобильные дороги и тротуары.

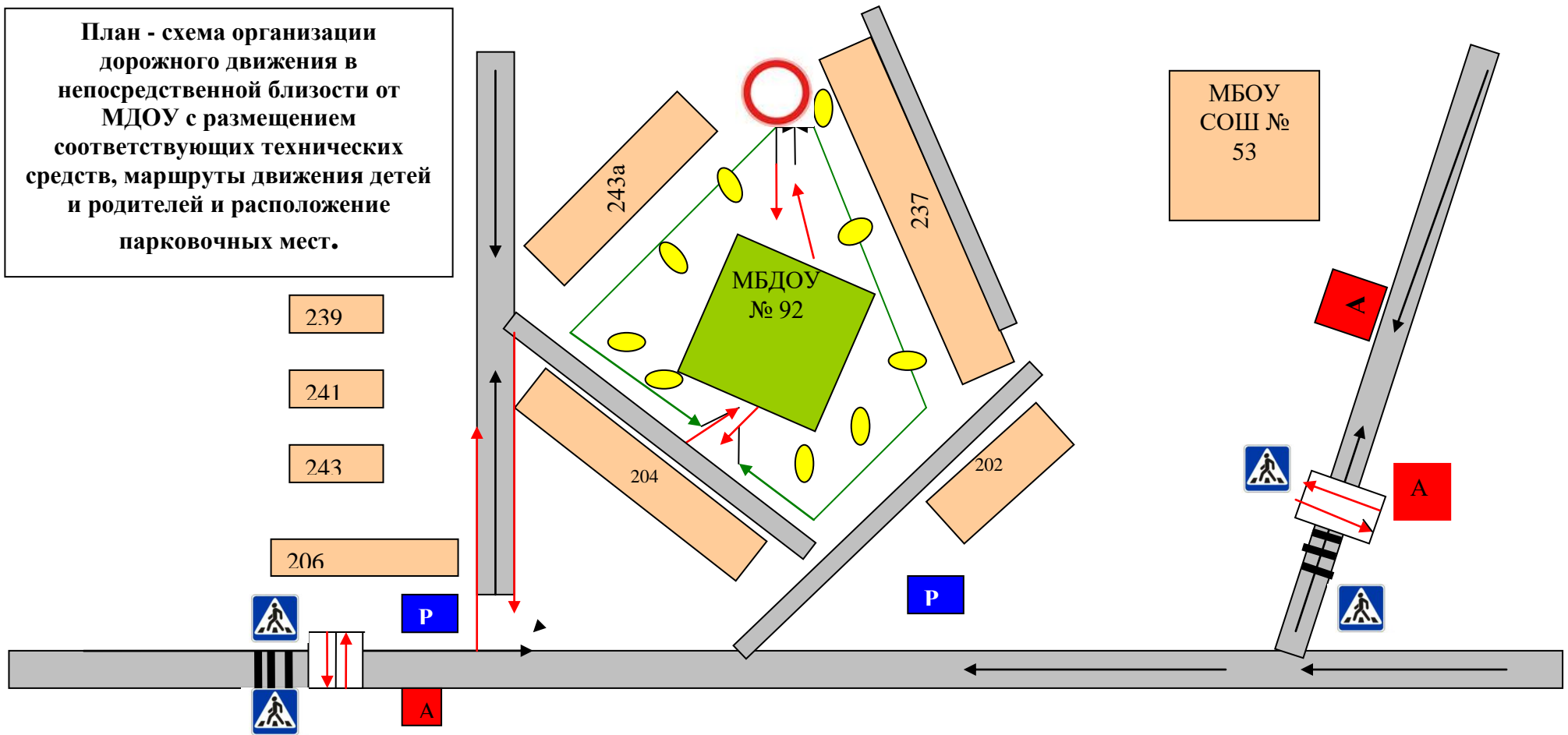
3. На схеме обозначены:

- расположение жилых домов, зданий и сооружений;
- сеть автомобильных дорог;
- пути движения транспортных средств;
- пути движения детей в/из образовательную организацию;
- опасные участки (места несанкционированных переходов на подходах к образовательной организации, места имевших место случаев дорожно-транспортных происшествий с участием детей-пешеходов и детей-велосипедистов);
- уличные (наземные – регулируемые / нерегулируемые) и внеуличные (надземные и подземные) пешеходные переходы;
- названия улиц и нумерация домов.







Схема необходима для общего представления о районе расположения образовательной организации. На схеме обозначены наиболее частые пути движения детей от дома (от отдаленных остановок маршрутных транспортных средств) к образовательной организации и обратно.

При исследовании маршрутов движения детей необходимо уделить особое внимание опасным зонам, где дети пересекают проезжие части дорог не по пешеходному переходу

План - схема организации дорожного движения в непосредственной близости от МДОУ с размещением соответствующих технических средств, маршруты движения детей и родителей и расположение парковочных мест.



МБОУ  
СОШ №  
53

-  Ограждение ОУ
-  Искусственная освещённость
-  Направление движения транспортного потока
-  Направление движения детей от остановок маршрутных транспортных средств
-  Пешеходный переход
-  Стоянка маршрутных транспортных средств



## **Рекомендации к составлению схемы организации дорожного движения в непосредственной близости от образовательной организации**

1. Схема организации дорожного движения ограничена автомобильными дорогами, находящимися в непосредственной близости от образовательной организации.

2. На схеме обозначаются:

- здание образовательной организации с указанием территории, принадлежащей непосредственно образовательной организации (при наличии указать ограждение территории);

- автомобильные дороги и тротуары;

- уличные (наземные – регулируемые/нерегулируемые) и внеуличные (надземные/подземные) пешеходные переходы на подходах к образовательной организации;

- дислокация существующих дорожных знаков и дорожной разметки;

- другие технические средства организации дорожного движения;

- направление движения транспортных средств по проезжей части;

- направление безопасного маршрута движения детей.

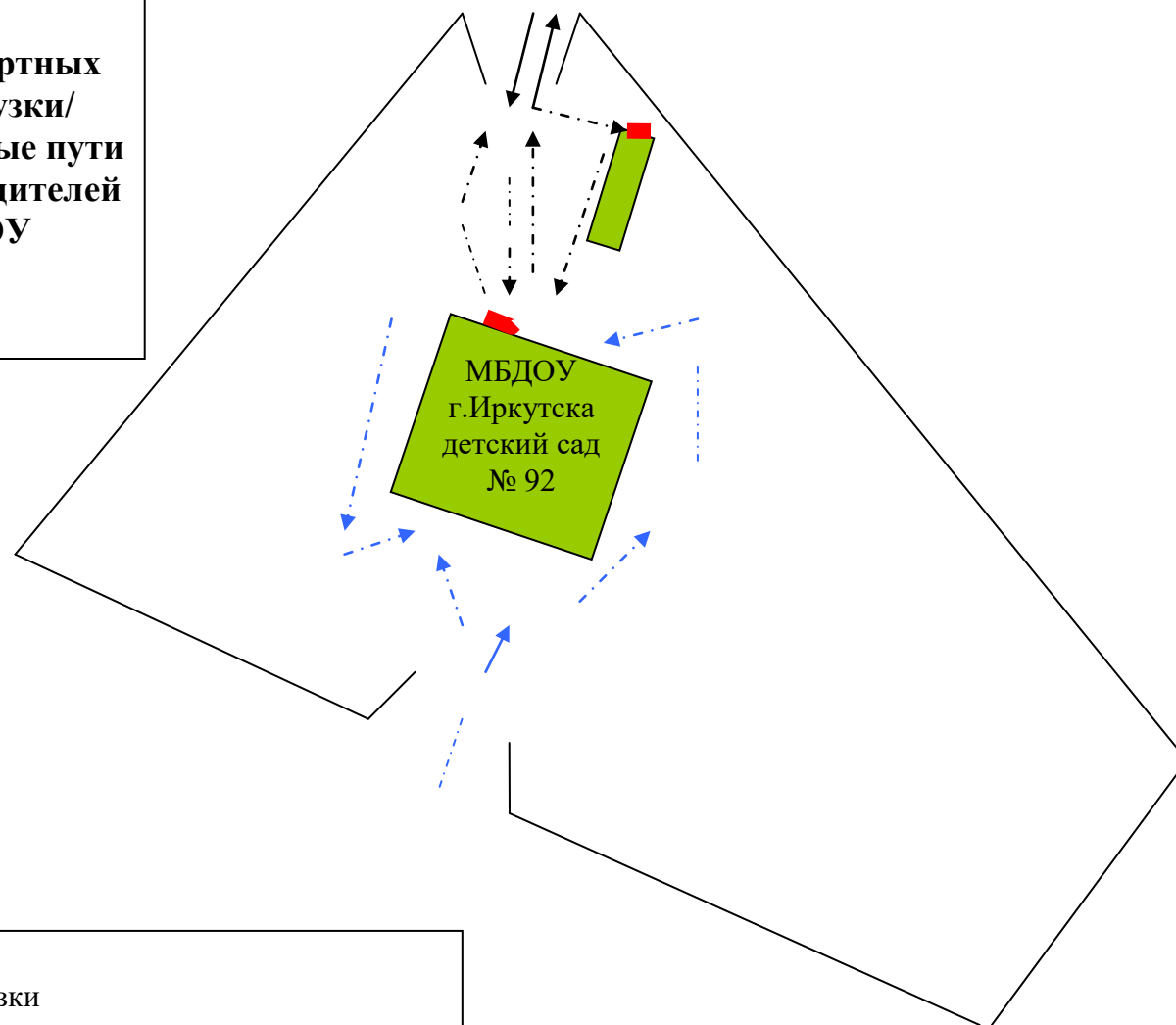
3. На схеме указано расположение остановок маршрутных транспортных средств и безопасные маршруты движения детей от остановочного пункта к образовательной организации и обратно;

4. При наличии стоянки (парковочных мест) около образовательной организации, указывается место расположение и безопасные маршруты движения детей от парковочных мест к образовательной организации и обратно.

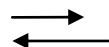
К схеме (в случае необходимости) должен быть приложен план мероприятий по приведению существующей организации дорожного движения к организации дорожного движения, соответствующей нормативным техническим документам, действующим в области дорожного движения, по окончании реализации которого готовится новая схема.

### 1.3.

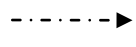
Пути движения транспортных средств к местам погрузки/разгрузки и рекомендуемые пути передвижения детей и родителей по территории МДОУ



место разгрузки/ погрузки  
Въезд/выезд грузовых транспортных средств



движение детей и подростков на территории  
образовательного учреждения



Движение грузовых транспортных средств по  
территории образовательного учреждения

**Рекомендации к составлению схемы пути движения транспортных средств к местам разгрузки/погрузки и рекомендуемые безопасные пути передвижения детей по территории образовательной организации**

На схеме указывается примерная траектория движения транспортных средств на территории образовательной организации, в том числе места погрузки/разгрузки, а также безопасный маршрут движения детей во время погрузочно-разгрузочных работ.

В целях обеспечения безопасного движения детей по территории образовательной организации необходимо исключить пересечения путей движения детей и путей движения транспортных средств.